









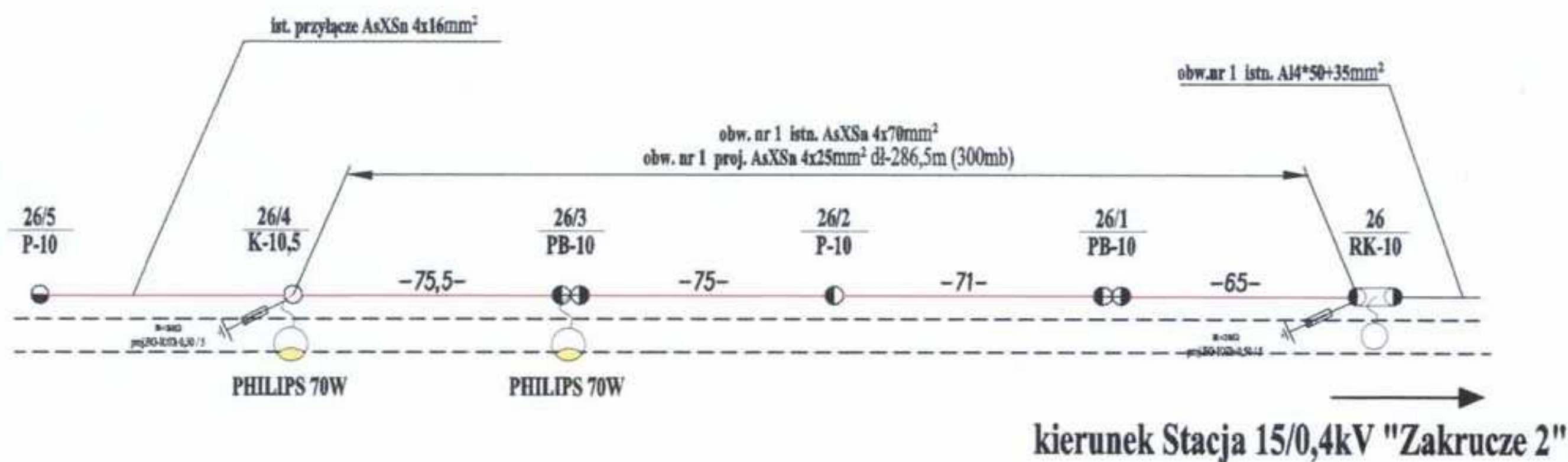
## LEGENDA

-  — projektowany odgromnik
-  — kierunek drogi
-  — słup tzw. mocny
-  — słup przelotowy
-  — oprawa projektowana
-  — oprawa istniejąca
-  — droga (ulica)
-  — proj.przewód AsXSn 2\*25mm2

Stacja 15/0,4kV "Kozłów 2"









UKŁAD PRACY strona nN TN-C

<b>Projektant:</b> mgr inż. Ryszard Górecki SWK/0048/POOR/03		<b>Data:</b> 11.2013	<b>Podpis:</b> 	
<b>Inwestor:</b> GMINA MAŁOGOSZCZ ul. Jaszowskiego 3A 28-366 Małogoszcz		<b>Nazwa obiektu:</b> Dobudowa opraw oświetlenia ulicznego w miejscowości Kozłów		
<b>Adres obiektu:</b> miejscowość - Kozłów		<b>Str. rys.:</b> Plan trasy obwodu oświetlenia ulicznego ze stacji "Kozłów 2"		



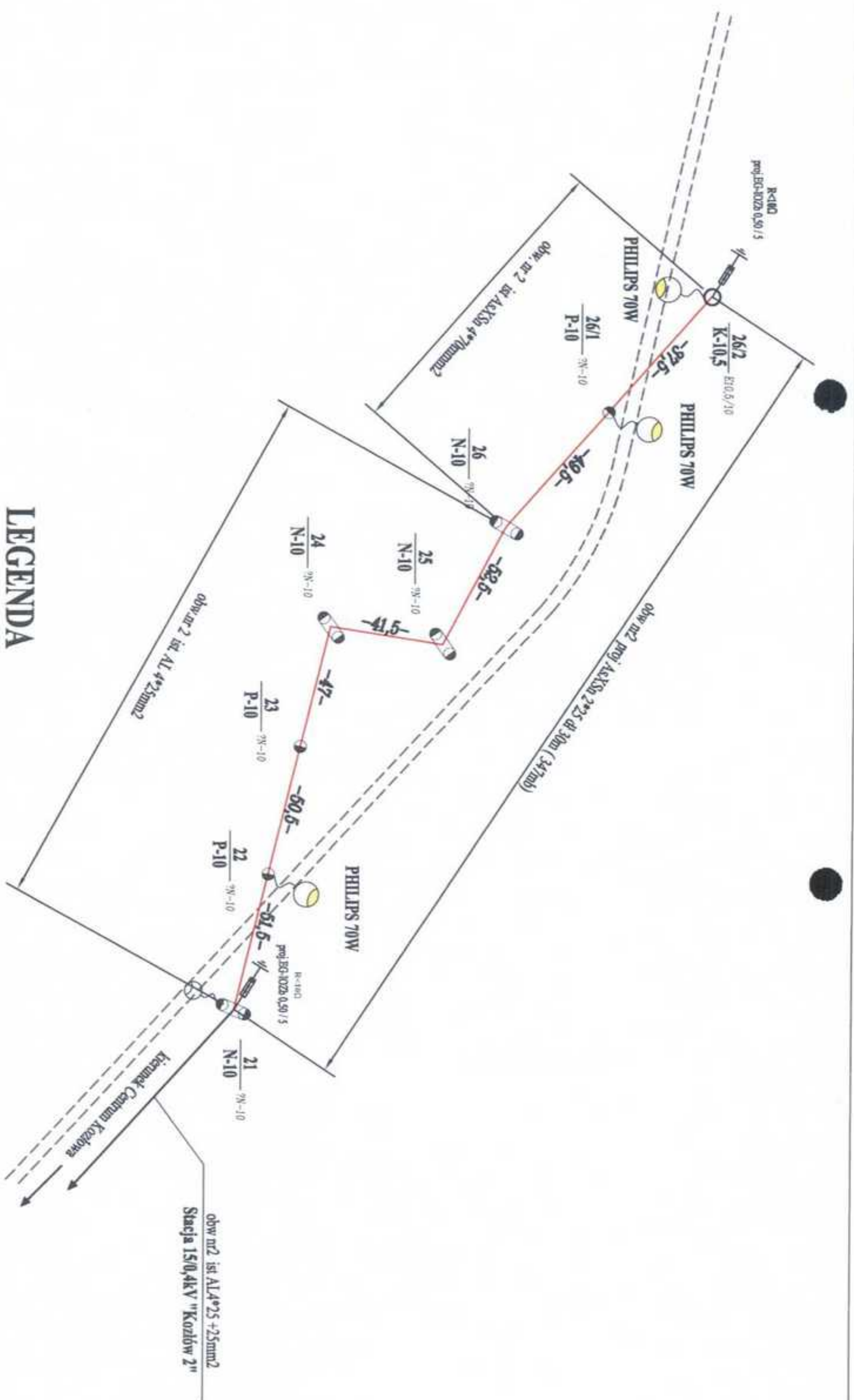
UKŁAD PRACY strona nN TN-C

### LEGENDA

-  — projektowany odgromnik B-1002  
proj. 20-1020-4,50/1
-  — kierunek drogi
-  — słup tzw. moczny
-  — słup przenośowy
-  — oprawa projektowana
-  — oprawa istniejąca
-  — droga (ulica)
-  — proj. przewód AsXSn 2\*25mm²

Projektant: mgr inż. Ryszard Górecki SMK/0048/POOE/03		Data: 11.2013	Podpis: 	
Inwestor: GMINA MAŁOGOSZCZ ul. Jaszowskiego 3A 28-366 Małogoszcz		Nazwa obiektu: <b>Dobudowa opraw oświetlenia ulicznego w miejscowości Zakrucze 2</b>		Nr rys.: 1
Adres obiektu: miejscowość - Zakrucze		Skala:		
Temat rys.: <b>Plan trasy obwodu oświetlenia ulicznego ze stacji "Zakrucze 2"</b>				







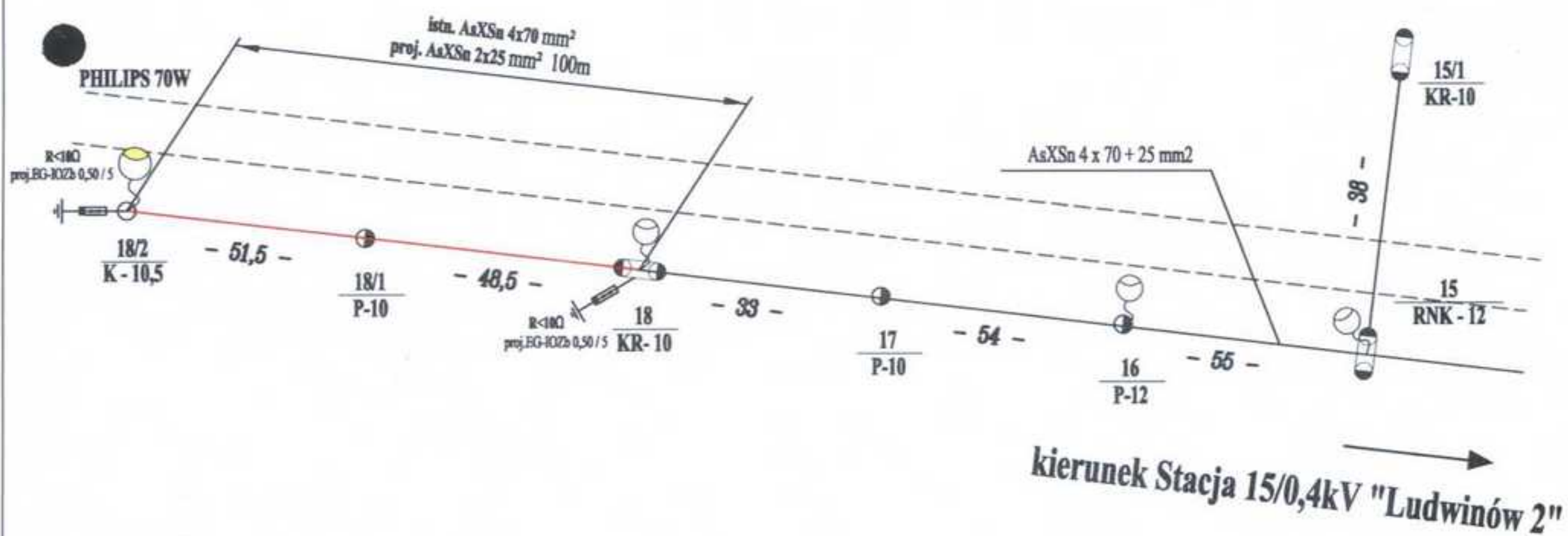
# LEGENDA

	projektowany odgromnik		proj.BG-102b 0,50 / 5
	kierunek drogi		szup trw. mocny
	szup trw. mocny		szup przelotowy
	szup przelotowy		oprawa projektowana
	oprawa projektowana		oprawa istniejąca
	oprawa istniejąca		droga (ulica)
	droga (ulica)		proj.przewód ALXSn 2*25mm <sup>2</sup>









Stacja 15/0,4kV "Kozłów 2"

UKŁAD PRACY strona nr TN-C


Projektant: mgr inż. Ryszard Górecki STK/00148/POZ/03	Data 11.2013	Podpis 		
Investor: GMINA MAŁOGOSZCZ ul.Jaszczyńskiego 3A 28-366 Małogoszcz	Nazwa obiektu: Rozbudowa oświetlenia ulicznego w miejscowości Kozłów			Str. 2 z 2: 2
Nazwa obiektu: miejscowość - Kozłów				Skala:
Tytuł rysu: Schemat obwodu oświetlenia ulicznego ze stacji trafo "Kozłów 2" obw nr 2				



## LEGENDA

	— projektowany odgromnik	<small>R&lt;100 proj.BG-KOZb 0,50/5</small>
	— kierunek drogi	
	— słup tzw. mocny	
	— słup przelotowy	
	— oprawa projektowana	
	— oprawa istniejąca	
	— droga (ulica)	
	— proj.przewód AsXSn 2*25mm2	

UKŁAD PRACY strona nN TN-C

<b>Projektant:</b> mgr inż. Ryszard Górecki SWK/0048/POOR/03	<b>Data:</b> 11.2013	<b>Podpis:</b>	
<b>Inwestor:</b> GMINA MAŁOGOSZCZ ul. Jaszowskiego 3A 28-366 Małogoszcz	<b>Nazwa obiektu:</b> Dobudowa oświetlenia drogowego w miejscowości Ludwinów		<b>Str. rys.:</b> 1
<b>Adres obiektu:</b> miejscowość - Ludwinów	<b>Temat rys.:</b> Plan trasy obwodu oświetlenia ulicznego ze stacji "Ludwinów 2"		