U C H W A Ł A NR 21/209/17
RADY MIEJSKIEJ W MAŁOGOSZCZU
Z DNIA 31 SIERPNIA 2017 R.

w sprawie przyjęcia Gminnego Programu Rewitalizacji Miasta i Gminy Małogoszcz na lata 2016-2024.

Na podstawie art. 18 ust. 2 pkt. 15 ustawy z dnia 8 marca 1990 r. o samorządzie gminnym (Dz. U. z 2016 r., poz. 446, 1579, 1948, Dz.U. z 2017 r., poz. 730, 935) w związku z art. 14 pkt.1 ustawy z dnia 9 października 2015 r. o rewitalizacji (Dz. U. z 2017 r. poz.1023), Rada Miejska w Małogoszczu uchwala, co następuje:

§ 1.

Przyjmuje się Gminny Program Rewitalizacji Miasta i Gminy Małogoszcz na lata 2016-2024 stanowiący załącznik do niniejszej uchwały.

§ 2.

Wykonanie uchwały powierza się Burmistrzowi Miasta i Gminy Małogoszcz.

§ 3.

Uchwała wchodzi w życie z dniem podjęcia.

Przewodniczący Rady Miejskiej
Piotr Sanek
Piotr Sanek

UZASADNIENIE

Dnia 9 października 2015 r. weszła w życie Ustawa o rewitalizacji (Dz. U. z 2015 r., poz. 1777), która określa zasady oraz tryb przygotowywania, prowadzenia i oceny rewitalizacji. Zgodnie z art. 3. ust. 1, przygotowanie, koordynowanie i tworzenie warunków do prowadzenia rewitalizacji, a także jej realizacja w zakresie właściwości gminy stanowią jej zadania własne.

Rewitalizacja rozumiana jest jako kompleksowy, skoordynowany proces zintegrowanych działań na rzecz lokalnej społeczności, przestrzeni i gospodarki, skoncentrowany terytorialnie, mający na celu wyprowadzenie ze stanu kryzysowego obszarów zdegradowanych oraz poprawę jakości życia mieszkańców. Kluczowym założeniem rewitalizacji jest partycypacja społeczna, która obejmuje przygotowanie, prowadzenie i ocenę rewitalizacji w sposób zapewniający aktywny udział interesariuszy. Rewitalizacja jest prowadzona przez interesariuszy rewitalizacji na podstawie gminnego programu rewitalizacji, który jest sporządzany dla obszaru rewitalizacji, obejmującego obszary o szczególnej koncentracji negatywnych zjawisk w sferze społecznej, gospodarczej, środowiskowej, przestrzenno-funkcjonalnej i technicznej.

Na podstawie Uchwały nr 11/105/16 Rady Miejskiej w Małogoszczu z dn. 26 lutego 2016 r. przystąpiono do opracowania Gminnego Programu Rewitalizacji Miasta i Gminy Małogoszcz na lata 2016-2024.

Granice obszaru zdegradowanego i obszaru rewitalizacji zostały przyjęte Uchwałą nr 16/152/16 Rady Miejskiej w Małogoszczu z dnia 10 listopada 2016 r. w sprawie wyznaczenia obszaru zdegradowanego i obszaru rewitalizacji. Uchwała została opublikowana w Dzienniku Urzędowym Województwa Świętokrzyskiego w dniu 23 grudnia 2016 r. poz. 4158 i jest prawomocna.

Dlatego też, zgodnie z art. 14 ust. 2 Ustawy o rewitalizacji, dla wyznaczonego na terenie Gminy Małogoszcz obszaru rewitalizacji sporządzony został Gminny Program Rewitalizacji. Program został opracowany zgodnie z założeniami Ustawy z dnia 9 października 2015 r. o rewitalizacji. Projekt Gminnego Programu Rewitalizacji Miasta i Gminy Małogoszcz na lata 2016-2024 został poddany konsultacjom społecznym w dniach od 22 czerwca do 23 lipca 2017 r. W trakcie trwania w/w konsultacji odbyła się w dniu 30 czerwca 2017 r. w sali konferencyjnej Urzędu Miasta i Gminy w Małogoszczu debata publiczna nad projektem przedmiotowego dokumentu.

Załącznik do Uchwały Nr 21/209/17
Rady Miejskiej w Małogoszczu
z dnia 31 sierpnia 2017 r.

Gminny Program Rewitalizacji Miasta i Gminy Małogoszcz na lata 2016-2024

Małogoszcz 2016

"Gminny Program Rewitalizacji Miasta i Gminy Małogoszcz na lata 2016-2024"

przygotowany przez:
Urząd Miasta i Gminy w Małogoszczu
osoba odpowiedzialna: **Przemysław Spurek**

redakcja:
PPUH „BaSz" mgr inż. Bartosz Szymusik
26-200 Końskie ul. Polna 72
tel./fax: 41 372 49 75
e-mail: basz@post.pl

Spis treści

Wstęp 5
Opracowanie Gminnego Programu Rewitalizacji 6
Podstawa opracowania 8
1. CHARAKTERYSTYKA SYTUACJI SPOŁECZNO-GOSPODARCZEJ I PRZESTRZENNEJ NA OBSZARZE MIASTA i GMINY MAŁOGOSZCZ 9
1.1. Informacje ogólne 9
1.2. Sfera społeczna 11
1.2.1. Uwarunkowania demograficzne 11
1.2.2. Poziom życia mieszkańców 13
1.2.3. Mieszkalnictwo 16
1.2.4. Infrastruktura społeczna na terenie gminy Małogoszcz 17
1.2.5. Struktura organizacji pozarządowych 17
1.3. Strefa funkcjonalno-użytkowa 18
1.3.1. Zagospodarowanie przestrzenne 18
1.3.2. Infrastruktura techniczna 23
1.3.3. Obiekty i obszary podlegające ochronie konserwatorskiej na podstawie ustawy z dnia 23 lipca 2003r. o ochronie zabytków i opiece nad zabytkami (j.t. Dz. U. z 2014r., poz. 1446, ze zm.) 25
1.4. Sfera środowiskowa 27
1.4.1. Cechy środowiska naturalnego 27
1.4.2. Ochrona przyrody 29
1.4.3. Gospodarka odpadami 30
1.5. Sfera gospodarcza 31
1.5.1. Struktura podstawowych branż gospodarki 31
1.5.2. Podmioty gospodarcze i główni pracodawcy 33
2. IDENTYFIKACJA ZJAWISK NEGATYWNYCH WYSTĘPUJĄCYCH NA OBSZARACH PROBLEMOWYCH 35
2.1. Problemy Miasta i Gminy Małogoszcz według opinii społecznej 35
2.2. Analiza SWOT 36
2.3. Podsumowanie problemów sfery społecznej 39
2.3. Podsumowanie problemów sfery funkcjonalno-użytkowej 50
2.4. Podsumowanie problemów sfery środowiskowej 53
2.5. Podsumowanie problemów sfery gospodarczej 56
3. POWIĄZANIA GMINNEGO PROGRAMU REWITALIZACJI Z DOKUMENTAMI STRATEGICZNYMI 59
3.1. Nawiązanie do strategicznych dokumentów krajowych dotyczących rozwoju przestrzennego, społecznego i gospodarczego gminy i regionu 59
3.2. Nawiązanie do strategicznych dokumentów regionu i gminy 61
4. ZAŁOŻENIA GMINNEGO PROGRAMU REWITALIZACJI MIASTA I GMINY MAŁOGOSZCZ 65
4.1. Wyznaczenie obszaru zdegradowanego 65
4.2. Wyznaczenie obszaru rewitalizacji 67
4.2.1. Dane statystyczne dotyczące rewitalizowanego obszaru 68
4.2.2. Potencjał obszaru rewitalizacji 69
5. PLAN GMINNEGO PROGRAMU REWITALIZACJI DLA MIASTA I GMINY MAŁOGOSZCZ 71
5.1. Wizja obszaru po przeprowadzeniu rewitalizacji 71
5.2. Cele "Gminnego Programu Rewitalizacji dla Miasta i Gminy Małogoszcz na lata 2016-2024" 71
6. PROJEKTY I PRZEDSIĘWZIĘCIA "GMINNEGO PROGRAMU REWITALIZACJI MIASTA I GMINY MAŁOGOSZCZ NA LATA 2016-2024" 74
6.1. Podział na projekty i przedsięwzięcia "Gminnego Programu Rewitalizacji Miasta i Gminy Małogoszcz..." 74
6.2. Pozostałe przedsięwzięcia "Gminnego Programu Rewitalizacji Miasta i Gminy Małogoszcz..." 87
7. HARMONOGRAM REALIZACJI PRZEDSIĘWZIĘĆ "GMINNEGO PROGRAMU REWITALIZACJI DLA MIASTA I GMINY MAŁOGOSZCZ..." 91
8. PLAN FINANSOWY REALIZACJI GMINNEGO PROGRAMU REWITALIZACJI 93
9. KOMPLEMENTARNOŚĆ GMINNEGO PROGRAMU REWITALIZACJI MIASTA I GMINY MAŁOGOSZCZ 95
9.1. Zapewnienie komplementarności działań 95
9.1.1. Komplementarność przestrzenna 95
9.1.2. Komplementarność problemowa 95

9.1.3. Komplementarność proceduralno-instytucjonalna 96
9.1.4. Komplementarność źródeł finansowania 97
9.1.5. Komplementarność międzyokresowa 97
10. SYSTEM WDRAŻANIA GMINNEGO PROGRAMU REWITALIZACJI 98
10.1. Uwarunkowania prawne 98
10.2. Uwarunkowania instytucjonalno-organizacyjne 98
10.3. System realizacji "GPR..." 100
10.4. Realizacja rzeczowa i finansowa 103
10.5. Wytyczne w zakresie mieszkalnictwa 104
10.6. Środowiskowe uwarunkowania realizacji inwestycji przewidzianych w „Gminnym Programie Rewitalizacji dla Miasta i Gminy Małogoszcz ..." 105
10.7. Harmonogram przygotowania i wdrażania "Gminnego Programu Rewitalizacji Miasta I Gminy Małogoszcz..." 107
12. MONITOROWANIE, OCENA I KUMUNIKACJA SPOŁECZNA GMINNEGO PROGRAMU REWITALIZACJI 110
12.1. System monitorowania "Gminnego Programu Rewitalizacji Miasta i Gminy Małogoszcz na lata 2016-2024" 110
12.2. Sposób oceny "Gminnego Programu Rewitalizacji..." 110
12.3. Sposoby inicjowania współpracy pomiędzy sektorem publicznym, prywatnym, organizacjami pozarządowymi 111
12.4. Działania informacyjno-promocyjne "Gminnego Programu Rewitalizacji..." 113
SPISY 115
Dokumenty źródłowe 115
Spis tabel 115
Spis wykresów 117
Spis rysunków 118
Załączniki 119

Wstęp

Głównym celem realizacji "Gminnego Programu Rewitalizacji Miasta i Gminy Małogoszcz na lata 2016-2024" (dalej GPR) jest wyprowadzenie wydzielonego obszaru ze stanu kryzysowego poprzez usunięcie zjawisk, które spowodowały jego degradację oraz stworzenie odpowiednich warunków dla dalszego rozwoju.

Rewitalizacja oznacza w sensie dosłownym „przywrócenie do życia" i jest pojęciem stosowanym najczęściej w odniesieniu do obszaru zurbanizowanego (np. części miasta lub zespołu obiektów budowlanych), który w wyniku przemian gospodarczych, społecznych, ekonomicznych i innych, utracił całkowicie lub częściowo swoją pierwotną funkcję i przeznaczenie. Pojęcie rewitalizacji odnosi się do kompleksowego procesu odnowy wyznaczonego obszaru, znalezieniu dla niego nowego zastosowania i doprowadzenie do stanu, w którym zmieni swoją funkcję.

Rewitalizacja zawiera w sobie wiele innych pojęć:

- remont – przywrócenie takiego stanu (np. budynku), jaki istniał na początku poprzedniego cyklu jego eksploatacji,
- modernizacja – to remonty, które zostały uzupełnione o wprowadzanie nowych, lepszych, sprawniejszych, podnoszących komfort elementów wyposażenia,
- przebudowa – dostosowanie, poprzez dokonanie przebudowy obiektu do pełnienia nowych funkcji lub poprawy jego funkcjonalności,
- konserwacja – przeprowadzenie szeregu napraw i zabezpieczeń w obiektach już istniejących, zabezpieczenie ich przed niszczeniem i umożliwienie dalszego funkcjonowania,
- rewaloryzacja – odnosi się do przywrócenia wartości (poprzez remont lub modernizację) obiektów o szczególnej wartości, np. zabytkowych. Działanie to ma na celu dodatkowo wyeksponowanie wartości zabytkowych lub kulturowych architektury, często wymaga dodatkowych prac badawczych,
- rehabilitacja – oznacza „przywrócenie do sprawności", czyli usunięcie defektów, niepożądanych dysfunkcji na terenach istniejących, nie zmieniając ich pierwotnie wskazanych funkcji (np. zrehabilitowany teren przemysłowy pozostaje nadal terenem przemysłowym).

Dla niniejszego opracowania przyjęto definicję rewitalizacji, która rozumiana jest jako: *harmonijny, wielostronny proces odnowy obejmujący wzajemnie uzupełniające i przenikające się działania z zakresu ożywienia przestrzennego, gospodarczego i społecznego wskazanych terenów.*

Rewitalizacja obejmuje przemiany zdegradowanych obszarów w trzech głównych aspektach:

- rozwój społeczny - zapobieganie niekorzystnym zjawiskom społecznym, w tym: ubóstwu, bezrobociu, stagnacji i patologiom (np. przestępczości, marginalizacji, wykluczeniom)
- rozwój przestrzenny - uporządkowanie przestrzeni i przeznaczenia (pełnionych funkcji) danego terenu, podkreślenie unikalności i kolorytu lokalnego, porządkowanie starej tkanki urbanistycznej przez odpowiednie zagospodarowanie pustych przestrzeni w harmonii z otoczeniem, zachowanie dziedzictwa kulturowego, zwiększanie potencjału kulturalnego i turystycznego oraz poprawę infrastruktury technicznej i środowiska naturalnego,
- rozwój gospodarczy - tworzenie nowych miejsc pracy, rozpowszechnianie aktywności gospodarczej, wzmocnienie atutów lokalizacji biznesu.

Głównymi kryteriami wyznaczania obszarów kryzysowych i obszaru rewitalizacji według Rozporządzenia Komisji Europejskiej nr 1828/2006 (Art. 47) są:

- wysoki poziom ubóstwa i wykluczenia
- wysoka stopa bezrobocia
- niekorzystne trendy demograficzne
- niski poziom wykształcenia mieszkańców, wyraźny deficyt kwalifikacji i wysoki wskaźnik przerwania skolaryzacji
- wysoki poziom przestępczości i wykroczeń
- szczególnie wysoki stopień degradacji środowiska
- niski wskaźnik prowadzenia działalności gospodarczej
- wysoka liczba imigrantów, grup etnicznych i mniejszościowych lub uchodźców,
- porównywalnie niski poziom wartości zasobu mieszkaniowego
- niski poziom wydajności energetycznej budynków.

Wyznaczony w programie obszar powinien spełnić przynajmniej trzy z powyższych kryteriów.
Inne pojęcia związane z niniejszym dokumentem to:

- stan kryzysowy - stan, w którym nastąpiła koncentracja negatywnych zjawisk społecznych, które występują wspólnie z co najmniej jedną ze sfer: gospodarczą, środowiskową przestrzenno-funkcjonalną lub techniczną
- obszar zdegradowany - obszar spełniający co najmniej trzy kryteria określone w art. 47 ust. 1 Rozporządzenia Komisji (WE) nr 1828/2006, a także obszar poprzemysłowy, powojskowy, popegeerowski objęty programem rewitalizacji
- obszar rewitalizacji - obszar obejmujący całość lub część obszaru zdegradowanego, cechuje się szczególną koncentracją negatywnych zjawisk. Obszar nie powinien obejmować powyżej 20% powierzchni gminy oraz być zamieszkałym przez więcej niż 30% mieszkańców gminy
- projekt – projekt (wg. art. 2 ust. 18 ustawy z dnia 6 grudnia 2006 r. o zasadach prowadzenia polityki rozwoju), zaplanowany w programie rewitalizacji i ukierunkowany na osiągnięcie jego celów lub powiązany z treścią i celami programu rewitalizacji.

Kluczowym warunkiem powodzenia w realizacji programu rewitalizacji jest uzyskanie porozumienia przedstawicieli różnych środowisk zaangażowanych w proces jego tworzenia. Wymagana jest ścisła współpraca pomiędzy różnymi działaniami podejmowanymi w Urzędzie Miasta i Gminy w Małogoszczu z jednostkami podległymi, a także z partnerami społeczno-gospodarczymi oraz prywatnymi. Rewitalizacja jest szansą rozwoju i promocji dla wszystkich organizacji partycypujących w programie.

Opracowanie Gminnego Programu Rewitalizacji

"Gminny Program Rewitalizacji Miasta i Gminy Małogoszcz na lata 2016-2024" opracowany został na podstawie ustawy z dnia 9 października 2015 r. o rewitalizacji (Dz. U. z 2015 r., poz. 1777) oraz zgodnie z „Wytycznymi w zakresie rewitalizacji w programach operacyjnych na lata 2014-2020" Ministra Infrastruktury i Rozwoju (3 lipca 2015 r.).
GPR wykazuje zgodność z założeniami Krajowej Polityki Miejskiej (Uchwała Rady Ministrów Nr 198 w dniu 20 października 2015 r. (M.P. z 2015 r., poz. 1235)) w zakresie rewitalizacji. Celem strategicznym Krajowej Polityki Miejskiej jest wzmocnienie zdolności miast i obszarów zurbanizowanych do kreowania zrównoważonego rozwoju i tworzenia miejsc pracy oraz

poprawy jakości życia mieszkańców. Dla obszaru tematycznego *Rewitalizacja* KPM zakłada następujące kierunki:

- działania rewitalizacyjne miast powinny mieć indywidualnie określoną formułę, charakter i zakres przyczyniający się do zmiany strukturalnej miasta, muszą one optymalnie wykorzystywać lokalne potencjały, inicjatywę społeczną i partnerów gospodarczych,
- kompleksowa rewitalizacja, realizowana na obszarach zdegradowanych, odnosząca się do konkretnego, wyznaczonego w oparciu o obiektywne kryteria, terytorium i łącząca wysiłki różnych podmiotów, których suma ma spowodować trwałe ożywienie społeczne i gospodarcze obszaru, zwiększenie jego atrakcyjności dla mieszkańców i przedsiębiorców oraz poprawę jakości życia. W ten sposób należy wypracować przedsięwzięcia całościowe (integrujące interwencję na rzecz społeczności lokalnej, przestrzeni i lokalnej gospodarki), skoncentrowane terytorialnie i powstające we współpracy z lokalną społecznością.

Diagnoza dla dokumentu GPR została opracowana zgodnie z Ustawą z dnia 9 października 2015 roku o rewitalizacji (Dz. U. 2015, poz. 1777) oraz Wytycznymi w zakresie rewitalizacji w programach operacyjnych na lata 2014-2020 opracowanymi przez Ministra Infrastruktury i Rozwoju (MIiR/H 2014-2020/20(01)/07/2015) w lipcu 2015 roku.

Opracowane Diagnozy zjawisk społeczno-ekonomiczno-przestrzennych Miasta i Gminy Małogoszcz wraz ze wskazaniem obszaru zdegradowanego i obszaru rewitalizacji inicjuje działania związane z rewitalizacją na terenie gminy. Celem diagnozy jest wskazanie, za pomocą zobiektywizowanych metod i wskaźników tej części Miasta i Gminy Małogoszcz, która charakteryzuje się szczególnie intensywną koncentracją szeregu niekorzystnych zjawisk.

Analiza zagadnień społecznych, a w drugiej kolejności także gospodarczych, przestrzenno-funkcjonalnych, techniczno-budowlanych pozwoliła dokonać pełnej diagnozy problemów i zagrożeń. Diagnoza stanu aktualnego Miasta i Gminy Małogoszcz została opracowana na podstawie dostępnych informacji, dokumentów i opracowań o charakterze diagnostycznym i strategicznym oraz na podstawie zebranych danych statystycznych na potrzeby niniejszego dokumentu.

Planowanie i programowanie rewitalizacji prowadzone będzie w oparciu o procesy:

- określenie wizji i koncepcji wyprowadzenia obszaru ze stanu kryzysowego,
- szczegółową analizę i wybór działań rewitalizacyjnych oraz określenie sposobów i warunków ich realizacji,
- określenie źródeł finansowania przedsięwzięć rewitalizacyjnych.

Działania służące wspieraniu procesów rewitalizacji prowadzone będą w sposób spójny wewnętrznie (poszczególne działania pomiędzy sobą) oraz zewnętrznie (z celami i kierunkami wynikającymi z dokumentów strategicznych i planistycznych).

"Gminny Program Rewitalizacji Miasta i Gminy Małogoszcz na lata 2016-2024" ma służyć identyfikacji obszarów zdegradowanych. GPR warunkuje koordynację działań, czyli współpracę Urzędu Miasta i Gminy oraz przedstawicieli mieszkańców, przedsiębiorców, organizacji pozarządowych na rzecz realizacji działań rewitalizacyjnych.

Efektem implementacji GPR jest, m.in. odwrócenie negatywnych zjawisk i procesów, poprawa stanu infrastruktury społecznej i technicznej, przeciwdziałanie degradacji przestrzeni, zapobieganie zjawisku wykluczenia społecznego, ograniczanie patologii społecznych, wzrost jakości życia społeczności lokalnej, stymulowanie aktywności

społeczności lokalnej, rozwój przedsiębiorczości, zrównoważony rozwój społeczno-ekonomiczny w dłuższej perspektywie czasowej.

Podstawa opracowania

"Gminny Program Rewitalizacji Miasta Małogoszcz na lata 2016-2024" został opracowany w oparciu o następujące akty prawne i dokumenty:

- Ustawa z dnia 9 października 2015 r. o rewitalizacji (Dz. U. z 2015 r., poz. 1777)
- Rozporządzenie Parlamentu Europejskiego i Rady (UE) Nr 1303/2013 z dnia 17 grudnia 2013 r. ustanawiające wspólne przepisy dotyczące Europejskiego Funduszu Rozwoju Regionalnego, Europejskiego Funduszu Społecznego, Funduszu Spójności, Europejskiego Funduszu Rolnego na rzecz Rozwoju Obszarów Wiejskich oraz Europejskiego Funduszu Morskiego i Rybackiego oraz ustanawiające przepisy ogólne dotyczące Europejskiego Funduszu Rozwoju Regionalnego, Europejskiego Funduszu Społecznego, Funduszu Spójności i Europejskiego Funduszu Morskiego i Rybackiego oraz uchylające rozporządzenie Rady (WE) nr 1083/2006
- Ustawa z dnia 6 grudnia 2006 r. o zasadach prowadzenia polityki rozwoju (Dz. U. z 2016 r., poz. 383)
- Rozporządzenie Ministra Infrastruktury i Rozwoju z dnia 2 lipca 2015 r. zmieniające rozporządzenie w sprawie udzielania pomocy de minimis przez fundusze rozwoju obszarów miejskich w ramach regionalnych programów operacyjnych (Dz. U. 2015, poz. 1001)
- Wytyczne Ministra Infrastruktury i Rozwoju w zakresie rewitalizacji w programach operacyjnych na lata 2014-2020 z dnia 2 sierpnie 2016. 3 lipca 2015 r.
- Wytyczne Ministra Rozwoju Regionalnego w zakresie programowania działań dotyczących mieszkalnictwa z dnia 9 września 2008 r. (MRR/H/18(2)/08/08)
- Narodowy Plan Rewitalizacji 2022. Założenia. Ministerstwo Infrastruktury i Rozwoju, 2014 r.
- Krajowa Polityka Miejska 2032, Warszawa 2015 r.
- Narodowy Plan Rewitalizacji 2022. Założenia. Ministerstwo Infrastruktury i Rozwoju, 2014 r.
- Szczegółowy Opis Osi Priorytetowych Regionalnego Programu Operacyjnego dla Województwa Świętokrzyskiego na lata 2014-2020
- obowiązujące lokalne dokumenty planistyczne i strategiczne gminy Małogoszcz.

1. CHARAKTERYSTYKA SYTUACJI SPOŁECZNO-GOSPODARCZEJ I PRZESTRZENNEJ NA OBSZARZE MIASTA i GMINY MAŁOGOSZCZ

1.1. Informacje ogólne

Małogoszcz jest gminą miejsko-wiejską położoną w środkowo-zachodniej części województwa świętokrzyskiego, w północnej części powiatu jędrzejowskiego. Sąsiadujące jednostki administracyjne to:

- należące do powiatu jędrzejowskiego: gmina Oksa, miasto i gmina Jędrzejów, gmina Sobków
- należące do powiatu kieleckiego: miasto i gmina Chęciny, gmina Łopuszno, gmina Piekoszów
- należące do powiatu włoszczowskiego: miasto i gmina Włoszczowa, gmina Krasocin.

Rysunek 1. Położenie Miasta i Gminy Małogoszcz (źródło: wikipedia.org, google.pl/maps/)

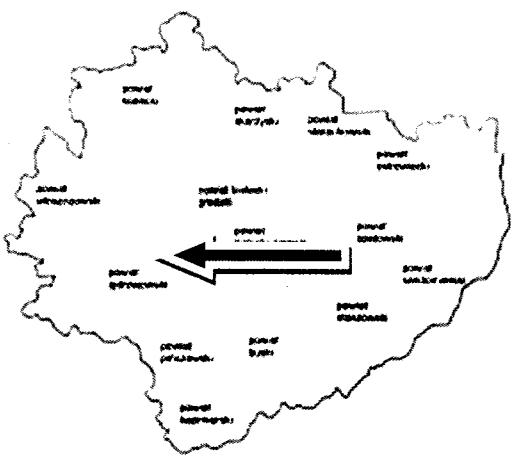

Województwo Świętokrzyskie

Powiat Jędrzejowski

Miasto i Gmina Małogoszcz

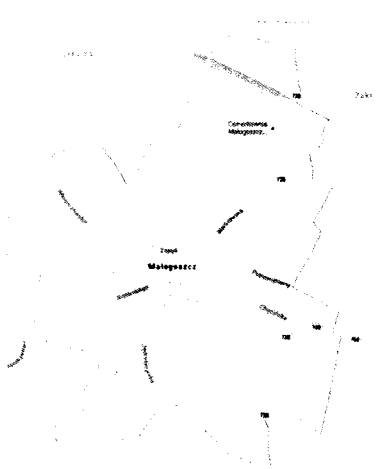

Miasto Małogoszcz

Gmina Małogoszcz jest drugą największą obszarowo gminą powiatu jędrzejowskiego - stanowi 11,53% jego powierzchni oraz 1,24% powierzchni województwa świętokrzyskiego. Gmina zajmuje obszar 14 605 ha, w tym miasto 968 ha.

W skład gminy wchodzi miasto Małogoszcz oraz 19 sołectw: Bocheniec, Henryków, Karsznice, Kozłów, Lasochów, Leśnica, Lipnica, Ludwinów, Mieronice, Mniszek, Rembieszyce, Wiśnicz, Wola Tesserowa, Wrzosówka, Wygnanów, Zakrucze, Złotniki, Żarczyce Duże i Żarczyce Małe.

Małogoszcz znajduje się w odległości ok. 18 km od Jędrzejowa (siedziby powiatu), ok. 25 km od Kielc (stolicy województwa). Pobliskie miasta to Chęciny i Włoszczowa. Miasto posiada korzystne położenie komunikacyjne, dostępność poprzez drogi wojewódzkie z drogami ponadlokalnymi.

Miasto i Gmina Małogoszcz zamieszkiwana jest przez 11 670 mieszkańców (dane GUS na 31.12.2015 r.). Ludność miejska - 3 857 osób - stanowi ok 33% mieszkańców gminy, ludność wiejska - 7 813 osób - 77%.

Miasto i Gmina Małogoszcz stanowi lokalną wspólnotę samorządowa tworzoną przez jej mieszkańców. Zarządza nią Rada Miejska składająca się z 15 radnych, pracująca w 6 komisjach. Burmistrz Miasta i Gminy Małogoszcz jest jednoosobowym organem wykonawczym Gminy. Urząd Miasta i Gminy Małogoszcz zarządza jednostkami podległymi.

Dochód gminy w roku 2014 wyniósł 37 052 219,30 zł, a wydatki 36 606 659,61 zł. Dochody gminy wykazują tendencje wzrostową, w latach 2009-2013 wydatki gminy przewyższały jej dochód.

Wykres 1. Dochody i wydatki ogólne budżetu gminy Małogoszcz w latach 2007-2014 (GUS, 2010-2014)

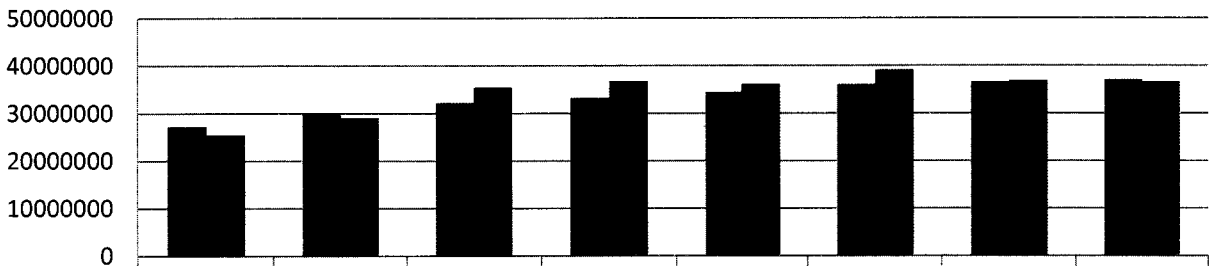

	2007	2008	2009	2010	2011	2012	2013	2014
■ dochody	27179671	30002480	32200073	33240697	34426306	36078664	36562760	37052219,3
■ wydatki	25505745	29005557	35411236	36721503	36102827	39121205	36826107	36606659,6

Dochód na 1 mieszkańca gminy wynosił w roku 2014: 3 166,59 zł, a wydatek 3 128,51 zł, w tym na:

- oświatę i wychowanie - 1 601,78 zł
- kulturę i ochronę dziedzictwa kulturowego - 103,55 zł.

Gmina Małogoszcz korzystała w ostatnich latach z dofinansowania zewnętrznego do prowadzonych przez siebie inwestycji i projektów, m.in. z: Regionalnego Programu Operacyjnego Województwa Świętokrzyskiego, Programu Operacyjnego Kapitał Ludzki, Programu Rozwoju Obszarów Wiejskich, Programu Operacyjnego RYBY, Narodowego Programu Poprawy Dróg Lokalnych i dotacji z Ministerstwa Infrastruktury. Z ważniejszych działań inwestycyjnych na terenie gminy przeprowadzono: budowę obwodnicy miasta, budowę dróg gminnych, rewitalizację Placu Kościuszki w Małogoszczu oraz budowę sieci kanalizacji sanitarnej na terenach wiejskich. Ponadto zrealizowano szereg działań tzw. "miękkich", m.in.: cykliczne imprezy rodzinne, sportowe i kulturalne, projekty oświatowe i wspierające przedsiębiorczość.

1.2. Sfera społeczna

1.2.1. Uwarunkowania demograficzne

Gmina Małogoszcz (wg stanu na 31.12.2015 r.) liczy ogółem 11 670 mieszkańców, w tym 3 857 osób zamieszkuje miasto (t.j. ponad 33% ludności gminy). Ludność gminy stanowi 13,4% ludności powiatu jędrzejowskiego.

Tabela 1. Liczba ludności gminy Małogoszcz w latach 2010-2015 (GUS, 2010-2015)

WYSZCZEGÓLNIENIE	2010	2011	2012	2013	2014	2015
OGÓŁEM						
liczba ludności ogółem	11 821	11 829	11 788	11 749	11 698	11 670
mężczyźni	5 940	5 945	5 916	5 865	5 848	5 833
kobiety	5 881	5 884	5 872	5 884	5 850	5 837
MIASTO						
liczba ludności miasta ogółem	3 995	3 979	3 975	3 929	3 872	3 857
mężczyźni	1 967	1 964	1 956	1 915	1 890	1 882
kobiety	2 028	2 015	2 019	2 014	1 982	1 975
OBSZAR WIEJSKI						
liczba ludności obszaru wiejskiego ogółem	7 826	7 850	7 813	7 820	7 826	7 813
mężczyźni	3 973	3 981	3 960	3 950	3 958	3 951
kobiety	3 853	3 869	3 853	3 870	3 868	3 862

W ostatnich latach na terenie gminy systematycznie ubywa mieszkańców - statystycznie jest to ok. 16 osób rocznie. Przy czym zaznacza się tendencja głównie spadku liczby ludności miasta, przy względnie stałej liczbie ludności na terenach wiejskich. Prognozy demograficzne dla gminy Małogoszcz do roku 2035 (wykonane na podstawie prognoz województwa i powiatu wg. GUS „Prognoza ludności na lata 2008-2035") również wykazują tendencję spadkową - według wyliczeń w 2035 ludność gminy wynosić będzie 10 437 osób (miasto - 3 131 osób i teren wiejski - 7 306 osób).

W strukturze płci ludności występuje względna równowaga, w mieście jest więcej kobiet, a na terach wiejskich więcej mężczyzn.

Populacja gminy charakteryzuje się obecnie mało korzystną strukturą wiekową, ponieważ wyraźnie przybywa osób w wieku poprodukcyjnym. W roku 2015 struktura według ekonomicznych grup wiekowych wynosiła: w wieku przedprodukcyjnym - 17,9% ogółu, w wieku produkcyjnym - 62,6%, poprodukcyjnym - 19,5%. Korzystniejszy układ demograficzny jest na terenach wiejskich niż w mieście, ponieważ na wsi w wieku przedprodukcyjnym jest - 19,9% ogółu, w wieku produkcyjnym - 62,8%, a poprodukcyjnym - 17,3%.

Niekorzystnym zjawiskiem demograficznym jest także znaczna przewaga kobiet w strukturze płci w wieku poprodukcyjnym, nie wykazujące tendencji wzrostowej wskaźniki przyrostu naturalnego i salda migracji oraz prognozy spadku liczby ludności na terenie gminy.

Wykres 2. Liczba ludności w gminie Małogoszcz w latach 2007-2015 (GUS, 2007-2015)

	2007	2008	2009	2010	2011	2012	2013	2014	2015
■ liczba ludności wsi	7855	7835	7868	7826	7850	7813	7820	7826	7813
■ liczba ludności miasta	3947	3887	3874	3993	4005	3976	3929	3872	3857

Wykres 3. Procentowe wskaźniki liczby osób według ekonomicznych grup wiekowych w gminie Małogoszcz w latach 2007-2015 (GUS, 2007-2015)



	2007	2008	2009	2010	2011	2012	2013	2014	2015
■ wiek poprodukcyjny	1650	1671	1713	1760	1802	1860	1946	2014	2086
■ wiek produkcyjny	7 971	7 959	7 957	8 013	8009	7945	7439	7350	7307
■ wiek przedprodukcyjny	2 149	2 095	2 065	2 048	2 018	1 983	2 364	2334	2277

Wykres 4. Przyrost naturalny i saldo migracji w mieście i gminie Małogoszcz w latach 2010-2015 (GUS, 2007-2015)

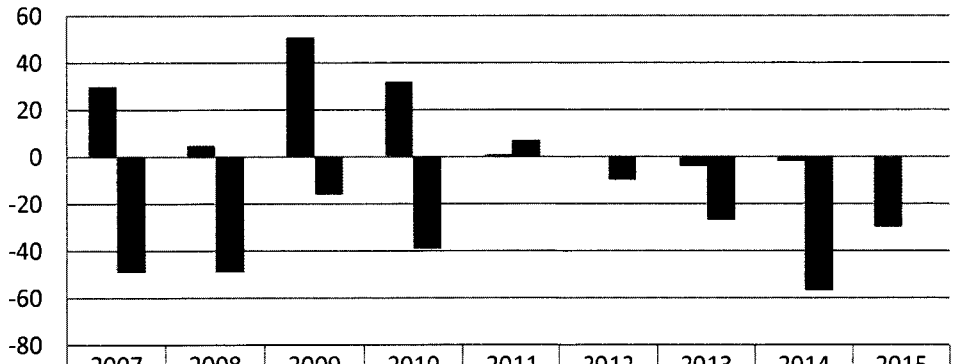

	2007	2008	2009	2010	2011	2012	2013	2014	2015
■ przyrost naturalny	30	5	51	32	1	0	-4	-2	-30
■ saldo migracji	-49	-49	-16	-39	7	-10	-27	-57	0

Tabela 2. Wybrane wskaźniki demograficzne dla gminy Małogoszcz, w porównaniu z powiatem jędrzejowskim oraz województwem świętokrzyskim - stan na dzień 31.12.2015 r. (GUS, 2015)

WSKAŹNIK	MIASTO MAŁOGOSZCZ	OBSZAR WIEJSKI MAŁOGOSZCZ	POWIAT JĘDRZEJOWSKI	WOJEWÓDZTWO ŚWIĘTOKRZYSKIE
gęstość zaludnienia (osoba na 1km^2)	398	57	69	107
kobiety na 100 mężczyzn	105	98	102	105
małżeństwa na 1000 ludności *	2,3	6,2	5,3	4,8
urodzenia żywe na 1000 ludności ($^0/_{00}$)	7,0	9,6	9,1	8,4
zgony na 1000 ludności ($^0/_{00}$)*	8,46	10,51	11,85	10,77
przyrost naturalny na 1000 ludności ($^0/_{00}$)	-2,6	-2,6	-3,0	-3,0

*dane za 2014r.

1.2.2. Poziom życia mieszkańców

W Gminie Małogoszcz jest 3 543 gospodarstw domowych (według danych Narodowego Spisu Powszechnego). W przeważającej części są to gospodarstwa jednorodzinne. Struktura gospodarstw domowych w gminie kształtuje się następująco:

- gospodarstwa jednorodzinne stanowią ponad 71 % liczby gospodarstw ogółem (w tym gospodarstwa: dwuosobowe -26,4 % , trzyosobowe - 25,3 %, czteroosobowe i więcej - 48,3 %),
- gospodarstwa dwurodzinne stanowią 7,7 %,
- trzy i więcej rodzinne - 0,4%,
- nierodzinne - 19,8 %.

Źródłami utrzymania są: praca najemna w rolnictwie i poza nim oraz niezarobkowe źródła utrzymania (np. emerytura, renta). Według danych GUS dla obszaru gminy 45,7% gospodarstw domowych utrzymuje się z tzw. źródeł niezarobkowych tj. renta, emerytura, zasiłek, itp. Dla pozostałych gospodarstw domowych głównym źródłem utrzymania jest praca najemna lub prowadzenie własnej działalności gospodarczej.

Tabela 3. Źródła utrzymania gospodarstw domowych w gminie Małogoszcz (opracowanie własne na podst. GUS, Bank Danych Lokalnych).

RODZAJ ŹRÓDŁA UTRZYMANIA		GOSPODARSTWA DOMOWE- UDZIAŁ W %
źródła zarobkowe	praca najemna poza rolnictwem	w sektorze publicznym - 12,5 w sektorze prywatnym - 30,5
	praca poza rolnictwem na rachunek własny	4,5
	praca w swoim gospodarstwie rolnym	10
	praca w rolnictwie	0,8
źródła niezarobkowe	emerytura	pracownicza - 15 rolna - 6
	renta	z tytułu niezdolności do pracy - 11 socjalna i rodzinna - 5
	zasiłek dla bezrobotnych	1,2
	pomoc społeczna	1
	inne	3,5

Tabela 4. Liczba osób pracujących według innego podziału niż PKD na terenie gminy Małogoszcz (GUS, 2010-2014)

WYSZCZEGÓLNIENIE	2010	2011	2012	2013	2014
MIASTO					
ogółem	1 242	1 222	1 140	1 183	915
mężczyźni	833	812	746	756	515
kobiety	409	410	394	427	400
wskaźnik pracujący na 1000 ludności	311	307	287	301	236
OBSZAR WIEJSKI					
ogółem	160	272	197	179	298
mężczyźni	51	144	82	61	160
kobiety	109	128	115	118	138
wskaźnik pracujący na 1000 ludności	20	35	25	23	38

Przeciętne miesięczne wynagrodzenie brutto na terenie powiatu jędrzejowskiego wynosiło (według GUS 2014), w roku 2014 - 3 811,90 zł, co stanowi 95,2 % średniej krajowej. Dla województwa średnie wynagrodzenie jest niższe i wynosi - 3 435,93 zł (85,8%). Dla gminy Małogoszcz takie statystyki nie są prowadzone, można jednak założyć, że średnie wskaźniki są takie same lub niższe jak dla powiatu. Średnie wskaźniki dla powiatu i województwa wykazują tendencje rosnącą, jednak należy wnioskować, że wzrost płac nominalnych nie ma wpływu na zwiększenie poziomu realnych dochodów gospodarstw domowych.
Bezrobocie jest jednym z poważniejszych problemów społeczno-ekonomicznych gminy. Wskaźnik dla osób produkcyjnym roku 2015 wynosił ono 8,8% osób w wieku (w tym wskaźnik dla mężczyzn – 5,7 %, wskaźnik dla kobiet 12,4 %).

Wykres 5. Liczba osób bezrobotnych w gminie Małogoszcz w latach 2010-2015 ((GUS, 2010-2015)

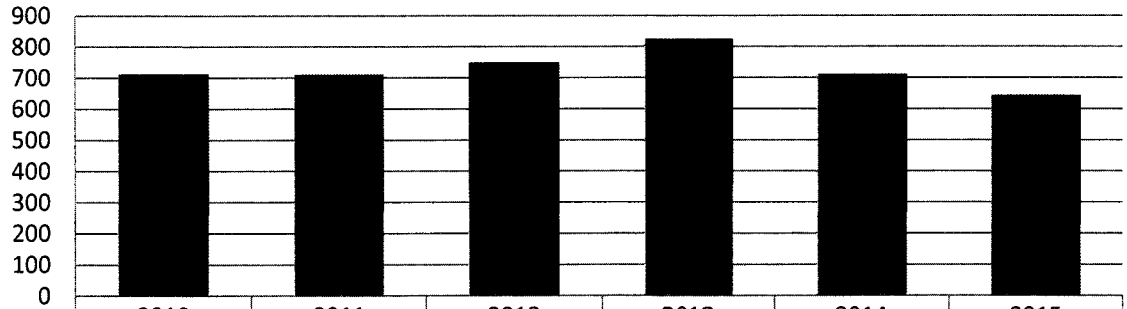

	2010	2011	2012	2013	2014	2015
■ kobiety	455	442	439	468	444	415
■ mężczyźni	258	269	310	356	268	228

Tabela 5. Stopa bezrobocia w gminie Małogoszcz w latach 2010-2015 (GUS, 2010-2015)

WYSZCZEGÓLNIENIE	2010	2011	2012	2013	2014	2015
ogółem	9,5	9,4	10,0	11,1	9,7	8,8
mężczyźni	6,3	6,6	7,6	8,8	6,7	5,7
kobiety	13,2	12,8	12,8	13,7	13,2	12,4

W roku 2015 z prawem do zasiłku na terenie gminy Małogoszcz było 57 osób bezrobotnych, długotrwale bezrobotnych - 332 osób, 442 osoby bezrobotne są w wieku do 18 do 44 lat.
Bezrobotni gminy stanowią 15,1% ogółu bezrobotnych zarejestrowanych w Powiatowym Urzędzie Pracy w Jędrzejowie - wskaźnik bezrobocia dla powiatu wynosi 7,9 % (w tym 6,2%

wskaźnik bezrobocia dla mężczyzn, 10% wskaźnik dla kobiet). Zarówno w skali gminy, jaki i powiatu liczba osób pozostających bez pracy jest malejąca.
Brak pracy jest poważnym problemem społecznym, ponieważ często staje się przyczyną innych dysfunkcji rodziny, np. ubóstwa, bezradności, ale też i uzależnień.
Na terenie gminy pomoc społeczną mieszkańcom świadczy Miejsko-Gminny Ośrodek Pomocy Społecznej w Małogoszczu, który realizuje zadania własne zgodnie i zlecone z zakresu pomocy społecznej.

Tabela 6. Liczba rodzin korzystających z pomocy M-GOPS w Małogoszczu w latach 2010-2015 (M-GOPS Małogoszcz)

WYSZCZEGÓLNIENIE	2010	2011	2012	2013	2014	2015
liczba rodzin korzystających z pomocy M-GOPS	1 065	1 011	947	989	brak danych	brak danych
liczba osób w rodzinach	2 109	1 970	1 845	1 903	1866	1658
liczba rodzin korzystających z pomocy M-GOPS z powodu ubóstwa	89	185	201	237	255	258
liczba rodzin korzystających z pomocy M-GOPS z powodu bezrobocia	276	251	245	262	274	255

Najwięcej świadczeń udzielnych było - w 2015 roku - jest z powodu: ubóstwa, bezrobocia, długotrwałej choroby, niepełnosprawności. Dużym problemem jest rosnąca liczba świadczeń wypłacanych z powodu ubóstwa, świadczy ona o wielu problemach związanych z utrzymaniem rodzin, brakiem pracy, itp.

Wykres 6. Główne powody przyznania świadczeń z pomocy społecznej dla mieszkańców gminy Małogoszcz w roku 2013 (M-GOPS Małogoszcz)



W ramach M-GOPS w Małogoszczu działają: Gminna Komisja Rozwiązywania Problemów Alkoholowych, Klub AA, Interdyscyplinarny Zespół ds. Przeciwdziałania Przemocy w Rodzinie, Punkt Konsultacyjny. Mieszkańcy gminy mogą korzystać z pomocy instytucji powiatowych np.: Powiatowego Centrum Pomocy Rodzinie w Jędrzejowie, Poradni Pedagogiczno-Psychologicznej w Jędrzejowie, Specjalnego Ośrodka Szkolno-Wychowawczego w Jędrzejowie, Powiatowego Zespołu Placówek Pomocy Dziecku i Rodzinie im. Ireny Mrożewskiej w Nagłowicach.

1.2.3. Mieszkalnictwo

Czynnikiem wpływającym na standard życia ludności danego obszaru są warunki mieszkaniowe. Istniejące warunki mieszkaniowe w gminie są zbliżone do warunków mieszkaniowych w kraju. Polityka gminy w zakresie budownictwa mieszkaniowego polega zarówno na działaniach doraźnych, jak i długofalowych, zmierzających do uporządkowania spraw związanych z planowaniem przestrzennym.

Na obszarze gminy Małogoszcz dominuje budownictwo mieszkalne, w tym: zabudowa wielorodzinna (na terenie miasta), zabudowa jednorodzinna w formie osiedlowej, zabudowa jednorodzinna wolno stojąca i szeregowa, zabudowa zagrodowa i jednorodzinna – na terenach wiejskich gminy. Na terenie gminy znajdują się ogółem 3 532 mieszkania, w 2 671 budynkach mieszkalnych o łącznej powierzchni 287 873 m^2.

Tabela 7. Dane dotyczące mieszkalnictwa na terenie gminy Małogoszcz w roku 2014 (GUS, 2014)

WYSZCZEGÓLNIENIE	MIASTO	TEREN WIEJSKI	OGÓŁEM
Budynki mieszkalne	581	2 090	2 671
ZASOBY MIESZKANIOWE			
Mieszkania ogółem	1332	2 200	3 532
Izby	4763	8 824	13 587
Powierzchnia użytkowa mieszkań ogółem	86 737	201 136	287 873
WSKAŹNIKI			
Przeciętna powierzchnia użytkowa 1 mieszkania	65,1	91,4	81,5
Przeciętna powierzchnia użytkowa na 1 osobę	22,4	25,7	24,6
Liczba mieszkań na 1000 mieszkańców	344,0	281,1	301,9

Wykres 7. Wskaźniki procentowe wyposażenia mieszkań w gminie Małogoszcz w roku 2014 (GUS, 2014)



	miasto	obszar wiejski
■ wodociąg	98,3	87,9
■ łazienka	91,8	74,1
■ centralne ogrzewanie	86,6	63,7

Zdecydowaną większość budynków mieszkalnych i mieszkań na terenie miasta i gminy znajduje się w posiadaniu osób prywatnych.

Ruch budowlany na terenie gminy, biorąc pod uwagę okres 2003-2013, kształtuje się na poziomie około 16 mieszkań na rok i dotyczy budynków nowych, jak również po rozbudowie. Nowe mieszkania realizowane są w szczególności w ramach budownictwa indywidualnego i charakteryzują się wyższym standardem zamieszkania – średnia powierzchnia nowych mieszkań kształtuje się na poziomie ok. 140 m^2.

1.2.4. Infrastruktura społeczna na terenie gminy Małogoszcz

W gminie Małogoszcz funkcjonują instytucje społeczne:

- Urząd Miasta i Gminy w Małogoszczu
- Miejsko-Gminy Ośrodek Pomocy Społecznej w Małogoszczu
- Dom Kultury w Małogoszczu
- Miejsko-Gminna Biblioteka Publiczna w Małogoszczu z 3 filiami
- Gminne Centrum Informacji w Małogoszczu
- Stadion Miejski Klubu Sportowego "Wierna" w Małogoszczu,
- oświata: Zespół Szkół Ogólnokształcących w Małogoszczu (Liceum, Gimnazjum i Szkoła Podstawowa) z filią w Leśnicy, Zespół Placówek Oświatowych w Złotnikach (Gimnazjum, Szkoła Podstawowa i Przedszkole), Szkoła Podstawowa w Kozłowie, Zespół Placówek Oświatowych w Żarczycach Dużych (Szkoła Podstawowa i Przedszkole), Szkoła Podstawowa z oddziałem przedszkolnym w Rembieszycach, Publiczne Przedszkole w Małogoszczu, Publiczne Przedszkole w Kozłowie
- służba zdrowia: Miejsko-Gminny Zespół Ośrodków Zdrowia w Małogoszczu (Ośrodek Zdrowia w Małogoszczu, Ośrodek Zdrowia w Złotnikach, Poradnie: Medycyny Pracy i Laryngologiczna przy Cementowni Lafarge Małogoszcz)
- Komisariat Policji w Małogoszczu
- jednostki Ochotniczej Straży Pożarnej w: Bocheńcu, Kozłowie Małogoszczu, i Złotnikach
- Izba Pamięci prowadzona przez Towarzystwo Przyjaciół Małogoszcza
- Świętokrzyskie Muzeum Militariów (muzeum prywatne).

1.2.5. Struktura organizacji pozarządowych

Na terenie gminy Małogoszcz działają organizacje pozarządowe:

- Towarzystwo Przyjaciół Małogoszcza (ul. Warszawska 12, Małogoszcz)
- Stowarzyszenie im. Księdza Stanisława Hieronima Konarskiego w Żarczycach Dużych (Żarczyce Duże 290)
- Miejski Klub Sportowy „Wierna" w Małogoszczu – organizacja pożytku publicznego przy UMiG Małogoszcz (ul. Jaszowskiego 3a/5, Małogoszcz)
- Stowarzyszenie Emerytów, Rencistów I Inwalidów Seniorów przy UMiG Małogoszcz (ul. Jaszowskiego 3a/5, Małogoszcz)
- Stowarzyszenie Świętego Piotra i Pawła (Rembieszyce 13)
- Stowarzyszenie Rozwoju Mieronic "Idziemy w przyszłość" (Mieronice 21)
- Stowarzyszenie "Unia Dla Ziemi Małogoskiej" (ul. Warszawska 109, Małogoszcz).

Gmina należy - wraz ze wszystkimi gminami powiatu jędrzejowskiego - do Lokalnej Grupy Działania "Ziemia Jędrzejowska - Gryf" (dofinansowanie zadań lokalnych z Programu Rozwoju Obszarów Wiejskich w ramach: różnicowanie w kierunku działalności nierolniczej, tworzenie i rozwój mikroprzedsiębiorstw, odnowa i rozwój wsi oraz tzw. "małych projektów") i Lokalnej Grupy Rybackiej "Jędrzejowska Ryba" (realizującego Program Operacyjny "Rybactwo i Morze").

1.3. Strefa funkcjonalno-użytkowa

1.3.1. Zagospodarowanie przestrzenne

Gmina Małogoszcz zgodnie z zapisami ustawy z dnia 27 marca 2003 roku o planowaniu i zagospodarowaniu przestrzennym (Dz. U. 2016 poz. 778) posiada opracowane "Studium uwarunkowań i kierunków zagospodarowania przestrzennego", którego część tekstowa i część graficzna stanowią załącznik do uchwały Nr 21/187/05 Rady Miejskiej w Małogoszczu z dnia 22 czerwca 2005 roku. Zmiany w „Studium uwarunkowań..." zatwierdzone są:

- Uchwałą Rady Miejskiej w Małogoszczu Nr 16/133/12 z dnia 26 października 2012 r., w sprawie przystąpienia do sporządzenia zmiany „Studium uwarunkowań i kierunków zagospodarowania przestrzennego Miasta i Gminy Małogoszcz – Zmiana Studium". Zmiana studium dotyczy wyznaczenia obszaru lokalizacji urządzeń wytwarzających energię elektryczną, wykorzystujących siłę wiatru wraz ze strefami ochronnymi związanymi z ograniczeniami w zabudowie oraz zagospodarowaniu i użytkowaniu terenu, w granicach części sołectw: Lipnica, Mieronice, Rembieszyce, Wola Tesserowa, Wygnanów, Złotniki, Żarczyce Duże, Żarczyce Małe, gmina Małogoszcz.
- Uchwałą Rady Miejskiej w Małogoszczu Nr 29/247/14 z dnia 21 marca 2014 r., w sprawie przystąpienia do sporządzenia zmiany „Studium uwarunkowań i kierunków zagospodarowania przestrzennego Miasta i Gminy Małogoszcz – Zmiana Studium". Zmiana studium dotyczy wyznaczenia obszarów lokalizacji urządzeń wytwarzających energię elektryczną, wykorzystujących energię słoneczną – farmy fotowoltaiczne, wraz ze strefami ochronnymi związanymi z ograniczeniami w zabudowie oraz zagospodarowaniu i użytkowaniu terenu, w granicach sołectw: Mieronice, Wola Tesserowa i Złotniki.

Część terenu gminy objęta jest Miejscowymi Planami Zagospodarowania Przestrzennego.

Tabela 8. Wykaz Miejscowych Planów Zagospodarowania Przestrzennego dla gminy Małogoszcz (Urząd Miasta i Gminy w Małogoszczu)

NAZWA MIEJSCOWEGO PLANU ZAGOSPODAROWANIA PRZESTRZENNEGO	NR UCHWAŁY	DATA UCHWALENIA	POWIERZCHNIA PLANU
Zmiana części MPZP miejscowości Małogoszcz – „Małogoszcz 1" na obszarze miasta Małogoszcz	20/192/98	01.06.1998 r.	4,85 ha
MPZP miasta Małogoszcz w granicach administracyjnych i części sołectw: Leśnica, Zakrucze, Bocheniec i Mieronice, obejmującego m.in. teren górniczy „Małogoszcz" i teren górniczy „Głuchowiec II"	19/172/05	25.02.2005 r.	1 500 ha
MPZP gminy Małogoszcz, obejmujący północno-wschodnią część gminy Małogoszcz,	26/236/06	21.04.2006 r.	4 270 ha
MPZP terenu eksploatacji złoża piasków "Kozłów", w miejscowości Kozłów, na obszarze gminy Małogoszcz	26/237/06	21.04.2006 r.	6,10 ha
MPZP gminy Małogoszcz, obejmujący południowo-zachodnią część gminy Małogoszcz,	6/50/07	27.06.2007 r.	8 770 ha
Zmiana MPZP gminy Małogoszcz (część południowo-zachodnia), na obszarze sołectwa Żarczyce Duże	16/127/08	18.11.2008 r.	16,20 ha
Zmiana nr 1 MPZP gminy Małogoszcz, obejmującego północno-wschodnią część gminy Małogoszcz, w granicach sołectwa Zakrucze	29/246/14	21.03.2014 r.	2,841 ha

Zmiana MPZP miasta Małogoszcz w granicach administracyjnych i części sołectw: Leśnica, Zakrucze, Bocheniec i Mieronice, obejmującego m.in. teren górniczy "Małogoszcz" i teren górniczy "Głuchowiec"	31/267/14	26.06.2014 r.	brak danych
Zmiana MPZP miasta Małogoszcz w granicach administracyjnych i części sołectw: Leśnica, Zakrucze, Bocheniec i Mieronice, obejmującego m.in. teren górniczy „Małogoszcz" i teren górniczy „Głuchowiec II"	19/157/09	12.03.2009	brak danych
Zmiana MPZP miasta Małogoszcz w granicach administracyjnych i części sołectw: Leśnica, Zakrucze, Bocheniec i Mieronice, obejmującego m.in. Leśnica, Zakrucze, Bocheniec i Mieronice, obejmującego m.in. teren górniczy „Małogoszcz" i teren górniczy „Głuchowiec II" w zakresie wyłączenia fragmentu centralnej części planu z granic opracowania planu	19/171/13	31.01.2013	brak danych
Zmiana MPZP miasta Małogoszcz w granicach administracyjnych i części sołectw: Leśnica, Zakrucze, Bocheniec i Mieronice, obejmującego m.in. Zmiana planu obejmuje nieruchomości położone na terenie części sołectw: Bocheniec, Leśnica, Wola Tesserowa, Wrzosówka i Zakrucze	16/135/12	26.10.2012	brak danych
Zmiana MPZP miasta Małogoszcz w granicach administracyjnych i części sołectw: dotyczy wyznaczenia obszaru lokalizacji urządzeń wytwarzających energię elektryczną, wykorzystujących siłę wiatru wraz ze strefami ochronnymi związanymi z ograniczeniami w zabudowie oraz zagospodarowaniu i użytkowaniu terenu, w granicach części sołectw: Lipnica, Mieronice, Rembieszyce, Wola Tesserowa, Wygnanów, Złotniki, Żarczyce Duże, Żarczyce Małe	Nr 16/134/12	26.10.2012	brak danych

Rysunek 2. Obszary funkcjonalne na terenie gminy Małogoszcz (źródło: Studium uwarunkowań i kierunków zagospodarowania przestrzennego Miasta i Gminy Małogoszcz)

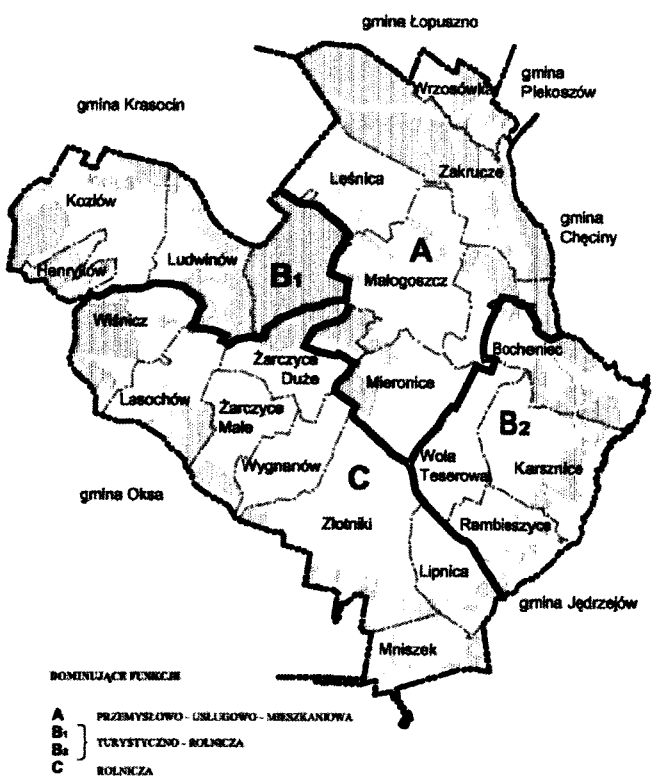

Podział terenu gminy na obszary funkcjonalne:

- A – obszar predysponowany dla rozwoju funkcji mieszkaniowej, przemysłowej i usługowej o znaczeniu gminnym. Obszary o nasilonych procesach urbanizacji i uprzemysłowienia, o niekorzystnych warunkach rozwojowych dla rolnictwa. Obszar A zasięgiem obejmuje miasto Małogoszcz, wieś Małogoszcz, wsie Leśnica, Zakrucze, Mieronice, Wrzosówka. Ośrodkiem wiodącym na tym obszarze jest miasto Małogoszcz, uzupełniającym wieś Mieronice.
- B1 – obszar predysponowany do rozwoju wielofunkcyjnego , o zróżnicowanych warunkach dla rozwoju rolnictwa, z preferowaną funkcją turystyczno-rekreacyjną, lokalizowaną na bazie istniejących kompleksów leśnych i funkcją rolno-przetwórczą. Obszar B1 swym zasięgiem obejmuje wsie Kozłów, Henryków, Ludwinów. Ośrodkiem wiodącym na tym obszarze jest Kozłów.
- B2 – obszar predysponowany do rozwoju wielofunkcyjnego, o zróżnicowanych warunkach dla rozwoju rolnictwa, z preferowaną funkcją turystyczno-rekreacyjną. Obszar B2 swym zasięgiem obejmuje wsie: Bocheniec, Wola Tesserowa, Karsznice, Rembieszyce. Ośrodkiem wiodącym na tym obszarze jest Bocheniec.
- C – Obszar predysponowany do rozwoju funkcji rolniczej, posiadający korzystne warunki dla rozwoju rolnictwa, stanowiący gminną bazę gospodarki żywnościowej. Obszar C swym zasięgiem obejmuje wsie: Wiśnicz, Lasochów, Żarczyce Małe, Żarczyce Duże, Wygnanów, Złotniki, Lipnica, Mniszek. Ośrodkiem wiodącym na tym obszarze są Złotniki.1.3.2. Ład urbanistyczny oraz własność gruntów i budynków.

Niniejszy program rewitalizacji uwzględnia zapisy gminnych programów planistycznych według stanu na dzień opracowania.

Tereny wiejskie stanowią ok 93,3% powierzchni gminy. W zagospodarowaniu przestrzeni gminy największą powierzchnię zajmują tereny użytków rolnych, tj. dla całej gminy 45,4% jej powierzchni (74% dla terenu miasta, 65,3% dla terenów wiejskich). Grunty zurbanizowane stanowią 4,1% przestrzeni gminy (18% w mieście i 3,4% na terenach wiejskich).

Tabela 9. Struktura zagospodarowania przestrzennego gminy Małogoszcz w ha w roku 2014 (GUS, 2014)

POWIERZCHNIA		GMINA OGÓŁEM	MIASTO	TERENY WIEJSKIE
Powierzchnia ogółem		14 605	968	13 637
Użytki rolne razem		9 630	717	8 913
Grunty leśne i zadrzewione		4 142	68	4 074
Grunty po wodami		106	-	106
Grunty zabudowane i zurbanizowane		605	182	468
w tym:	tereny mieszkaniowe	50	22	28
	tereny przemysłowe	39	2	37
	tereny inne zabudowane	165	133	32
	tereny niezabudowane	1	1	-
	tereny rekreacji i wypoczynku	1	-	1
	tereny komunikacyjne ogółem	353	13	340
	tereny użytki kopalne	41	11	30
Nieużytki		77	1	76

Wykres 8. Struktura zagospodarowania przestrzeni na terenie miasta i terenach wiejskich Gminy Małogoszcz (GUS, 2014)

Miasto



Teren wiejski



użytki rolne ■ lasy ■ mieszkaniowe ■ przemysłowe
■ komunikacyjne ■ pod wodami ■ nieużytki ■ pozostałe

Struktura przestrzenna gminy Małogoszcz ukształtowała się z niemal centralnie położonym ośrodkiem miasta. Miasto Małogoszcz stanowi jednorodny, zwarty ośrodek o charakterze ogólno gminnym. Ośrodek ten położony jest przy szlakach komunikacyjnych, rozchodzących się promieniście, które zapewniają optymalna obsługę obszaru gminy. Usługi podstawowe i ponadpodstawowe koncentrują się w mieście. Podstawowymi funkcjami miasta są: usługi społeczne, administracyjne i mieszkalnictwo, funkcjami uzupełniającymi są: wydobycie kopalin, produkcja i obsługa rolnictwa, rybactwo.

Układ urbanistyczny miasta stanowi element historycznych przekształceń struktury przestrzennej i kompozycji urbanistycznej. Miasto ukształtowało się w XIII w. na prawie magdeburskim z czworokątnym rynkiem, z którego narożników odchodziły po dwie ulice. Struktura ta została zachowana do dziś. Rozrost miasta dokonywał się w oparciu o szlaki komunikacyjne lub ukształtowanie terenu. Dominantę w krajobrazie miasta stanowi wzgórze z kościołem.

W północnym fragmencie miasta znajdują się obiekty przemysłowe należące do Cementowni „Małogoszcz" (powierzchnia ok. 53 ha), której tereny wydobywcze zajmują znaczny obszar gminy. Zaplecze dla cementowni w postaci kopalni wapienia zajmuje powierzchnię 73 ha na terenach wiejskich. Wyróżniającym terenem przemysłowym jest także kopalnia Głuchowiec (południowa część miasta), która zajmuje powierzchnie ok 15 ha.

Na terenie miasta są zwarte tereny przemysłowe przy ulicach: Jędrzejowskiej (ok. 1,2 ha), Słonecznej (ok. 0,6 ha), Jaszowskiego (ok. 3,4 ha). Na tych terenach znajdują się obiekty małego przemysłu, magazyny i hale.
Zabudowę mieszkalną stanowią domy jednorodzinne (z centrum i osiedlach ukształtowanych wzdłuż szlaków komunikacyjnych) i wielomieszkaniowe (zabudowa osiedla w południowo-wschodniej części miasta), natomiast niemieszkalną stanowią obiekty administracji i użyteczności publicznej, zakłady przemysłowe, obiekty usługowe i handlowe (funkcjonujące osobno lub w połączeniu z budownictwem mieszkaniowym).
Część miasta objęta jest strefą ochrony konserwatorskiej. W jej obrębie znajdują się zabytki wpisane do Rejestru Zabytków Województwa Świętokrzyskiego (Zespół Kościoła p.w. Wniebowzięcia NPM, Kościół filialny, cmentarz żydowski) oraz obiekty z ewidencji konserwatorskiej (zabytkowa zabudowa rynku i centrum miasta – domy z okresu przedwojennego, kapliczki, dworzec, cmentarze).
Mieszkalnictwo w mieście reprezentowane jest głównie przez budownictwo jednorodzinne w liczbie 532 mieszkań (stan na dzień 30.04.2014 wg danych Urzędu Miasta i Gminy w Małogoszczu). Właścicielami zdecydowanej większości budynków jednorodzinnych są osoby prywatne.

Rysunek 3. Miasto Małogoszcz - rozplanowanie (źródło: www.geoserwis.gdos.gov.pl)

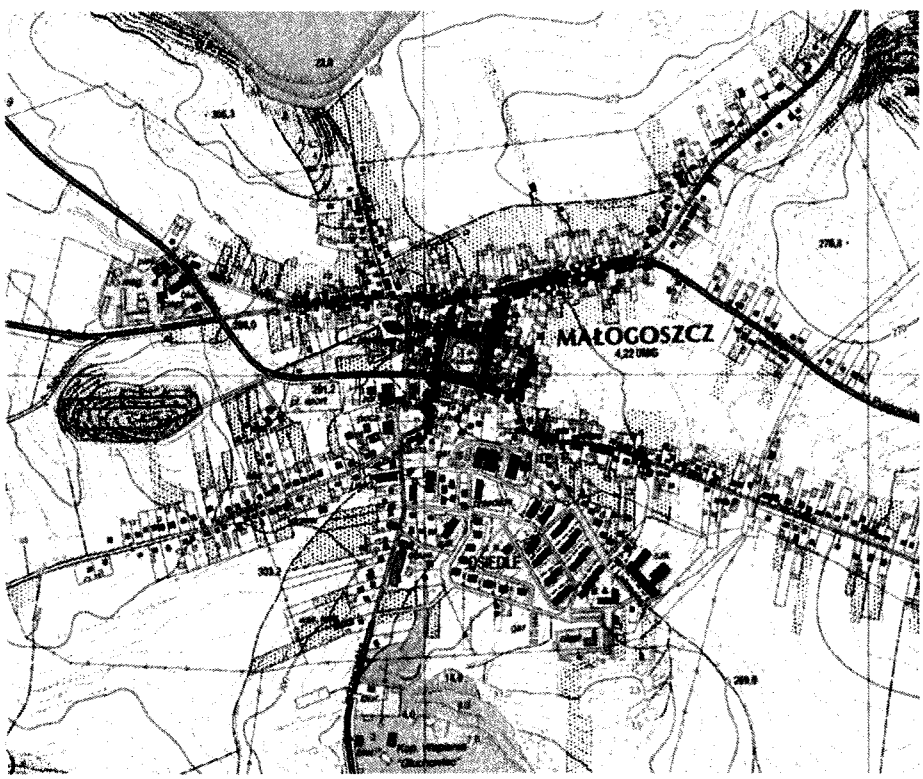

Zasoby mieszkaniowe, stanowiące własność spółdzielni mieszkaniowych, zlokalizowane są wyłącznie na terenie miasta w postaci budownictwa wielorodzinnego - blokowego. Zarządcy nieruchomości to:

- Zakład Gospodarki Komunalnej i Mieszkaniowej (jednostka administracyjna gminy), zarządzanie obiektami użyteczności publicznej oraz blokami mieszkalnymi na Osiedlu oraz na ul. Jędrzejowskiej i Warszawskiej (liczba budynków – 13, liczba mieszkań – 300, łączna powierzchnia użytkowa mieszkań – 15 531m^2)

- Spółdzielnia Mieszkaniowa „Przyszłość" – zarządzanie blokami wielorodzinnymi na Osiedlu (liczba budynków – 8, liczba mieszkań – 342, łączna powierzchnia użytkowa mieszkań – 14 383,55m^2).

Jednostkami pomocniczymi w gminie są sołectwa. W większości sołectw funkcją wiodącą jest rolnictwo lub wydobycie, natomiast funkcjami uzupełniającymi są: produkcja i obsługa produkcji rolniczej.

Na układ przestrzenny wsi miały wpływ stosunki własnościowe do połowy XIX w., dlatego dominują tzw. ulicówki (Rembieszyce) lub wielodrożnice (Wola Tesserowa, Mieronice, Żarczyce Duże). Część wsi został przebudowana dostosowując sie do układów dróg (Mniszek, Złotniki), część ma nową lokalizację (Leśnica). Nowe wsie zyskały kształt rzędówki (po jednej stronie drogi) lub ulicówki (obie strony drogi).

W sołectwach dominuje budownictwo charakterystyczne dla osadnictwa wiejskiego zarówno pod względem formy, jak i funkcji, tj. zabudowa zagrodowa i jednorodzinna, zgrupowana głównie wzdłuż dróg, charakteryzująca się stosunkowo małym rozproszeniem. W zabudowie wiejskiej jest 1 964 mieszkania (stan na dzień 30.04.2014 wg danych Urzędu Miasta i Gminy w Małogoszczu), których właścicielami są osoby prywatne.

1.3.2. Infrastruktura techniczna

Układ komunikacyjny gminy Małogoszcz stanowią: drogi wojewódzkie nr 728 (Grójec - Końskie - Łopuszno - Małogoszcz - Jędrzejów) i nr 762 (Kielce - Małogoszcz) - stanowiące najdogodniejsze połączenie obszaru gminy z trasami tranzytowymi. Drogi powiatowe tworzą system łączący cały obszar z siecią dróg o randze wojewódzkiej - łączna ich długość w gminie wynosi 63,09 km, w mieście 3,055 km. Drogi gminne pełnią rolę ciągów komunikacyjnych - łączna długość wynosi 19,12 km, ulice miejskie - 8,8 km.

Obszar gminy Małogoszcz przecina zelektryfikowana linia Kielce - Częstochowa ze stacją pasażerską i bocznicami kolejowymi do Cementowni "Lafarge" i "Lhoist Bukowa" Zakład Wapienniczy.

Infrastrukturą wodno-kanalizacyjną na terenie miasta i gminy zarządza Zakład Gospodarki Komunalnej i Mieszkaniowej w Małogoszczu (zakład budżetowy).

Sieć wodociągowa w gminie działa w oparciu o 2 ujęcia wody pitnej w Leśnicy (o średnim przepływie 102 m^3/h) i w Nowej Wsi (wydajność 42 m^3/h). Z wodociągu gminy Łopuszno korzystają dwie miejscowości: Wrzosówka i Kopaniny. Dodatkowe ujęcie wody dla potrzeb przemysłowych Cementowni „Małogoszcz" znajduje się na rzece Łososinie. Długość sieci wodociągowej (GUS, 2014) wynosi 133,7 km, przyłączonych do niej jest 2 466 gospodarstw domowych. Z sieci korzysta 10 997 mieszkańców gminy. Zużycie wody w gospodarstwach domowych w przeliczeniu na 1 mieszkańca miasta wynosi 22,1 m^3 rocznie.

Sieć kanalizacyjna obejmuje miasto oraz miejscowości: Leśnica, Dołki, Nowa Wieś i Bocheniec, obsługiwana jest przez Oczyszczalnię ścieków w Zakruczu (oczyszczalnia biologiczna o przepustowości 1 200 m^3/d). Ponadto w gminie działają oczyszczalnie przyobiektowe przy szkołach w Złotnikach i Rembieszycach, 8 indywidualnych oczyszczalni przydomowych i 1 007 sztuk zbiorników bezodpływowych, z których ścieki dowożone są do punktu zlewnego w oczyszczalni.

Sieć kanalizacji sanitarnej (GUS, 2014) ogółem w gminie ma długość 49 km, przyłączonych do niej jest 812 gospodarstw domowych. Z sieci korzysta 4 635 mieszkańców. W roku 2014 łącznie z terenu gminy odprowadzono do oczyszczalni 150 dam^3 ścieków.

Wykres 9. Długość sieci i liczba przyłączy do sieci wodociągowej i kanalizacji sanitarnej w mieście i gminie Małogoszcz (GUS, 2014)

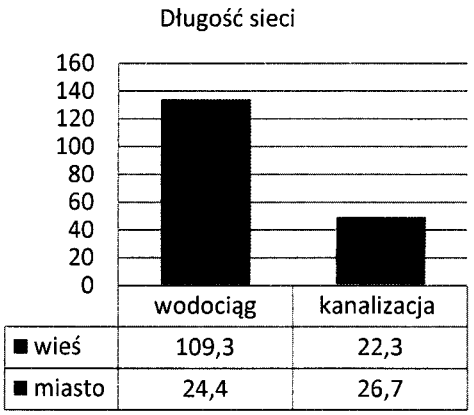

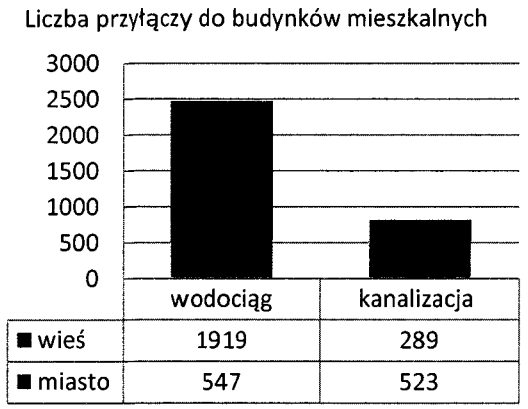

Przez tereny wiejskie przechodzi 2 958 m gazowej sieci przesyłowej, do celów socjalno-bytowych powszechne stosuje się gaz ciekły propan-butan. Stopień zgazyfikowania miasta wynosi 0,34%.

Siecią średniego i niskiego napięcia na terenie gminy Małogoszcz zarządza PGE Dystrybucja S.A. Odział Skarżysko-Kamienna Rejon Energetyczny Kielce. Obszar gminy podlega pod zakres działań Rejonowego Zakładu Energetycznego w Jędrzejowie.

Główny Punkt Zasilania w energię elektryczną gminy Małogoszcz zlokalizowany jest w miejscowości Gnieździska (na terenie gminy Łopuszno w powiecie kieleckim) skąd rozprowadzana jest siecią 15 kV. Liniami najwyższych napięć są: linia 400 kV Połaniec – „Kielce 400" i linia 220 kV „Kielce 400". Linie wysokich napięć to: linia 110 kV Gnieździska – Radkowice w północnej część gminy oraz dwie linie 110 kV do zasilania Cementowni „Małogoszcz". Aktualna sieć rozdzielcza 15 kV gminy pokrywa jej zapotrzebowanie na energię elektryczną, jej łączna długość wynosi:

- rozdzielczej średniego napięcia (SN) – 104,579 km, w tym: linii kablowej - 3,584 km, linii napowietrznej – 100,995 km,
- odbiorczej niskiego napięcia (nn) – 109 km, w tym: linii kablowej – 10 km, linii napowietrznej – 92 km, linii izolowanej – 7 km.

Produkcja i dystrybucja ciepła w sposób zorganizowany na terenie gminy realizowana jest przez Ciepłownię Miejską - obecnie w zarządzie Dalkia Polska S.A.. System ciepłowniczy zasila 14 ha terenu miasta (osiedle wielorodzinne w Małogoszczu oraz zlokalizowane w jego rejonie budynki użyteczności publicznej i oraz obiekty handlowe). Na większości terenu gminy działają indywidualne instalacje grzewcze instytucji, podmiotów handlowych i usługowych oraz budynków mieszkalnych, wytwarzające ciepło na własne potrzeby. Większe lokalne kotłownie działają w budynkach użyteczności publicznej, administrowane przez Urząd Miasta i Gminy w Małogoszczu.

W gminie pracują automatyczne centrale telefoniczne (Małogoszcz, Złotniki, Kozłów) oraz stacje bazowe telefonii komórkowej (Małogoszcz, Kozłów i Mniszek) zapewniające łączność telekomunikacyjną gminy.

1.3.3. Obiekty i obszary podlegające ochronie konserwatorskiej na podstawie ustawy z dnia 23 lipca 2003r. o ochronie zabytków i opiece nad zabytkami (j.t. Dz. U. z 2014r., poz. 1446, ze zm.)

Według Wojewódzkiej Ewidencji Zabytków prowadzonej przez ŚWKZ w Kielcach w obszarze Gminy i Miasta Małogoszcz ochronie prawnej podlegają następujące obiekty zabytkowe:

BOCHENIEC

- kapliczka, mur., pocz. XX w., przy drodze Chęciny – Małogoszcz
- młyn Lagierskich, mur. XIX w./XX w., wraz z wyposażeniem

DOŁKI

- kapliczka, mur., pocz. XX w., przy drodze Chęciny – Małogoszcz, obok domu nr 8

KOZŁÓW

- Zespół kościoła parafialnego: Rejestr: A.110/1-2 z 08.07.2008 r.:
  kościół parafialny pw. Narodzenia NMP,
  dzwonnica,
  ponadto:
  cmentarz przykościelny,
  ogrodzenie z bramkami i 4 kapliczkami, mur., XIX w.
  plebania, drewn., l. 30 XX w.
- cmentarz paraf. rzym.-kat.:
  kaplica cmentarna, mur., 1 poł. XIX w.

LASOCHÓW

- Zespół podworski: Rejestr: A.11/1-2 z 26.07.2007 r.:
  murowany budynek dworu
  fragment parku obwiedziony z trzech stron rowem z wodą w granicach działki
  ponadto:
  gorzelnia, mur., 2 poł. XIX, przebud. na magazyn 1943
  stodoła, drewn., 2 poł. XIX w.

LEŚNICA

- założenie pofolwarczne: Rejestr: A.111 z 08.07.2008 r.

LIPNICA

- kapliczka św. Jana Nepomucena, mur., ok. 1880 (na posesji nr 78)

MIERONICE

- pozostałości zespołu dworskiego:
  rządcówka, ob. dom mieszkalny nr 45, mur.-drew., 2 poł. XIX w., rozbud. ok. 1950
  budynek administracyjny (dz. ewid. nr 120), mur., l. 20 XX w.
- park pofolwarczny, krajobrazowy, Rejestr: A.115 z 08.07.2008 r.
- cmentarz wojenny 1914-1915

NOWA WIEŚ

- 2 cmentarze wojenne 1914-1915

MNISZEK

- kapliczka Matki Boskiej, mur., XIX w.

REMBIESZYCE

- Zespół kościoła parafialnego p.w. śś. Piotra i Pawła:
  kościół parafialny (pw. św. Piotra i Pawła)Rejestr: A.116 z dn. 08.07.2008
  dzwonnica, drewn., 2 poł. XIX w.

ogrodzenie z bramkami i 4 tablicami nagrobnymi z XIX w., wmurowanymi w ścianę ogrodzenia
cmentarz przykościelny

- cmentarz paraf. rzym.-kat. 1 poł. XIX w.

ZŁOTNIKI

- zespół kościoła parafialnego p.w. Wszystkich Świętych:
  kościół parafialny (pw. Wszystkich Świętych), Rejestr: A.117 z dn. 08.07.2008
  cmentarz przykościelny,
  ogrodzenie z kapliczką i bramką, mur., 1938,
  organistówka, drewn., 2 poł. XIX w.
- cmentarz paraf. rzym.-kat.

ŻARCZYCE DUŻE

- cmentarz wojenny 1914-1915

ŻARCZYCE MAŁE

- cmentarz paraf. rzym.-kat.

MIASTO MAŁOGOSZCZ

- układ urbanistyczny, 2 poł. XIII - XIX w.

OBIEKTY SAKRALNE

- zespół kościoła parafialnego: Rejestr: A.112/1-3 z 08.07.2008 r.:
  kościół parafialny p.w. NMP (obecnie pw. Wniebowzięcia NMP)
  dzwonnica,
  plebania
  ponadto:
  cmentarz przykościelny
  ogrodzenie z bramkami i schodami, mur., XVII-XIX w.
- kościół cmentarny (ob. filialny p.w. św. Stanisława),Rejestr: A.113 z 08.07.2008r.
- kapliczka św. Jana Nepomucena, ul. Chęcińska (obok domu nr 16) mur., 1905 r.
- kapliczka, ul. Grochowska, mur., XIX w.
- kapliczka, ul. Warszawska (obok domu nr 84), mur., pocz. XX w.

CMENTARZE

- cmentarz paraf. rzym.-kat.
- cmentarz żydowski, Rejestr: A.114 z 08.07.2008 r.
- cmentarz wojenny 1914-1915
- Małogoszcz-Stacja: 3 cmentarze wojenne 1914-1915

INNE

- dawna szkoła (w miejscu dawnego kościoła św. Ducha i szpitala zw. Betanią, ob. sklepy), ul. Warszawska 12, mur., 1910
- zespół Dworca PKP Małogoszcz:
  budynek dworcowy, na północ od miasta (ok. 6 km), w pobliżu wsi Wrzosówka, mur., 1885/1920, *arch. Jan Rybicki*
  budynek gospodarczy przy dworcu kolejowym, mur., k. XIX/pocz. XX w.

POZOSTAŁE OBIEKTY – WG PLACÓW I ULIC

- ul. Chęcińska
  - dom nr 6, mur., pocz. XX w.
  - dom nr 15, drewn.-mur., ok. 1900
  - dom nr 30 (dawny nr), drewn., ok. 1910
  - dom nr 50, drewn., ok. 1900

- ul. Grochowska
  - dom, nr 3, drewn., pocz. XX w.
  - dom, nr 6, mur., pocz. XX w.
- ul. Jędrzejowska
  - dom nr 3, mur., pocz. XX w.
- ul. Kościelna
  - dom narożny, ul. Kościelna 1/Piłsudskiego, mur., ok. 1900 r. (wraz z oficyną gospodarczą i ogrodzeniem z bramą)
  - dom narożny, ul. Kościelna 2/Pl. Kościuszki, mur., 4 ćw. XIX w. (wraz z ogrodzeniem z bramą)
  - dom, nr 4-6, mur., pocz. XX w.
  - dom, nr 5, mur., pocz. XX w.
- Pl. Kościuszki (Rynek)
  - dom, nr 9, mur., 4 ćw. XIX w.
  - dom, nr 10, mur., ok. 1900 r.
- ul. 3 Maja
  - dom, nr 8, drew., pocz. XX w.
  - budynek inwentarsko-gospodarczy, nr 16, drew., pocz. XX w.
  - dom, nr 26, drew., ok. 1900 r.
  - dom, nr 30, drew., pocz. XX w.
  - dom, nr 32, drew., ok. 1900 r.
- ul. Warszawska
  - dom narożny, ul. Warszawska 2/Langiewicza, mur., pocz. XX w.
  - dom, nr 21, drew., 1909 r.
  - dom, nr 23, drew., l. 20-30 XX w.
  - dom, nr 25, drew., ok. 1900 r.
  - dom, nr 43, drew., 1 ćw. XX w.
  - dom i stodoła, nr 53, drew., 1 ćw. XX w.
  - dom, nr 55, drew., l. 20-30 XX w.
- ul. Włoszczowska
  - dom narożny, ul. Włoszczowska 20/Kościelna, mur., 1902 r.

W związku z tym, iż projektowane działania rewitalizacyjne nie obejmują obiektów i obszarów zabytkowych, nie przytacza się w Gminnym Programie Rewitalizacji Gminy Małogoszcz form ochrony zabytków.

1.4. Sfera środowiskowa

1.4.1. Cechy środowiska naturalnego

Pod względem fizyczno-geograficznym (J. Kondracki, 1998 r.) gmina Małogoszcz leży w obrębie podprowincji Wyżyna Małopolska i makroregionu Wyżyna Przedborska. Mezoregionami Wyżyny Przedborskiej w granicach gminy Małogoszcz są:

- Niecka Włoszczowska - w jej podłożu zalegają mezozoiczne margle z górnej kredy, ułożone poziomo i przykryte na dużym obszarze pokrywą zlodowacenia środkowo-polskiego. Rzędne terenu wynoszą tu od 225 m n.p.m. do 265 m n.p.m.. W jej obrębie leżą południowo - zachodnie tereny gminy,

- Pasmo Przedborsko-Małogoskie budują wapienie z górnej jury i kredowe piaskowce. Na obszarze gminy Małogoszcz, znajdują się dwa pasma zbudowane z utworów jurajskich rozdzielone synkliną z piaskowcami kredowymi.

Obszar gminy należy do Małopolskiego Regionu Klimatycznego, który charakteryzuje m.in.:

- średnia roczna temperatura powietrza wynosi tu ok. 7,5 ^{0}C,
- średnia roczna suma opadów wynosi 626 mm,
- pokrywa śnieżna zalega przez 80-100 dni w ciągu roku,
- przewaga wiatrów zachodnich i południowo-zachodnich,
- długość okresu wegetacyjnego wynosi 210-220 dni (klimat korzystny dla rozwoju rolnictwa).

Sieć hydrologiczną gminy tworzą rzeki: Łososina - Wierna Rzeka, Biała Nida, Lipnica oraz mniejsze dopływy rzeczne. Ponadto występują: zbiornik retencyjny Małogoszcz i stawy hodowlane. Rzeki gminy posiadają naturalny układ hydrologiczny z meandrami i licznymi zakolami. Jedynie rzeka Łososina w rejonie Cementowni "Małogoszcz" poddana była regulacji. W granicach gminy znajduje się jeden zbiornik retencyjny „Małogoszcz" na rzece Łososina o powierzchni 28,6 ha. Zbiorniki wodne znajdują sie też w: Lasuchowie, Lipnicy, Karsznicach i Rembieszycach.

Teren gminy Małogoszcz jest obszarem zasobnym w wodę podziemną. Występują tu wody w utworach jurajskich, kredowych i lokalnie czwartorzędowych. Częściowo poziomy te nie są izolowane od powierzchni terenu warstwą utworów nieprzepuszczalnych. W obrębie gminy występują Główne Zbiorniki Wód Podziemnych: 408 – Niecka Miechowska NW, 409 – Niecka Miechowska SE, 416 – Małogoszcz.

Gmina Małogoszcz ma średnie i słabe warunki glebowe. Najcenniejsze rolniczo grunty tj. rędziny brunatne wykształcone ze skał kredowych, koncentrują się w południowo-zachodniej części. W centrum występują gleby utworzone z twardych wapieni górno jurajskich, w części południowo-wschodniej: gleby słabe o niskiej lub bardzo niskiej przydatności rolniczej.

Budowa geologiczna terenu gminy sprzyja występowaniu surowców mineralnych. Najwięcej udokumentowanych jest złóż kamieni drogowych, z których obecnie eksploatacja prowadzona jest na jednym – „Głuchowiec". Gmina posiada złoża wapieni przydatnych dla przemysłu wapienniczego oraz wapieni i margli wykorzystywanych w przemyśle cementowym.

Tabela 10. Udokumentowane zasoby złóż surowców naturalnych w gminie Małogoszcz (źródło: Bilans zasobów kopalin w Polsce stan na 31.12.2016 r.)

ZŁOŻE	RODZAJ SUROWCA	STAN ZAGOSPODAROWANIA ZŁOŻA	ZASOBY (TYS. MG)		WYDOBYCIE (TYS. Mg)
			BILANSOWE	PRZEMYSŁOWE	
Leśnica - Małogoszcz	wapienie, margle	eksploatowane	273 643	106 969	1 702
Małogoszcz - Góra Krzyżówa	wapienie, margle	wydobycie zaniechane	3 361	-	-
Głuchowiec	kamienie łamane i bloczne	eksploatowane	13 673	2 845	298
Głuchowiec II	kamienie łamane i bloczne	rozpoznane wstępnie	43 650	-	-
Bocheniec	krzemienie	rozpoznane	24	-	-
Karsznice	piaski i żwiry	eksploatowane okresowo	18	-	23
Karsznice - Łuny	piaski i żwiry	eksploatowane	171	171	-

W gminie Małogoszcz lasy podlegają pod zarząd Nadleśnictw: Jędrzejów i Włoszczowa. Tereny leśne stanowią zwarte i większe obszarowo kompleksy zwłaszcza w północnej części gminy. Lasy i grunty leśne zajmują obszar 4 046,92 ha tj. 27,7 % ogólnej powierzchni gminy (GUS, 2014), w tym lasy - 4046,43 ha. Powierzchnia gruntów leśnych na terenie miasta wynosi 63 ha (są to lasy), lesistość miasta wynosi 6,5% jego powierzchni. Powietrznia gruntów leśnych na terenach wiejskich wynosi 4018,92 ha (z czego 3983,43 ha stanowią lasy), lesistość - 29,2%.
Tereny zieleni w mieście i gminie Małogoszcz to zieleń osiedlowa (powierzchnia ogólna 1,6 ha) oraz tereny cmentarzy (łącznie 15 obiektów o powierzchni 7,1 ha).
Istotnym elementem podnoszącym atrakcyjność gminy są jej walory krajobrazowe, głównie w części nieprzekształconej przez człowieka oraz takie fragmenty terenu, które przekształcone są w harmonii z otaczającym krajobrazem:

- sylweta Małogoszcza, widoczna z dróg dojazdowych i z okolic cmentarza żydowskiego,
- krajobraz wzgórz okalających miasto Małogoszcz,
- fragmenty odkrywek geologicznych w sąsiedztwie miasta,
- inne punkty widokowe.

1.4.2. Ochrona przyrody

Tereny prawnie chronione w gminie Małogoszcz zajmują powierzchnię 11 685 ha. Obszary objęte ochroną na podstawie przepisów szczególnych to:

- Chęcińsko-Kielecki Park Krajobrazowy wraz z otuliną,
- Chęcińsko-Kielecki Obszar Chronionego Krajobrazu,
- Konecko-Łopuszniański Obszar Chronionego Krajobrazu,
- Włoszczowsko-Jędrzejowski Obszar Chronionego Krajobrazu,
- Natura 2000 „Wzgórza Chęcińsko-Kieleckie" - PLH 260041,
- Natura 2000 „Dolina Białej Nidy" - PLH 260013,
- pomniki przyrody ożywionej i nieożywionej.

Tabela 11. Obszary chronione na terenie Miasta i Gminy Małogoszcz (opracowanie własne)

FORMA OCHRONY	OPIS
Chęcińsko-Kielecki Park Krajobrazowy	Dla obszaru charakterystyczne jest występowanie na powierzchni skał z prawie wszystkich okresów geologicznych od kambru do holocenu oraz różnorodność warunków siedliskowych, powodująca wielkie zróżnicowanie i bogactwo szaty roślinnej. Największe powierzchnie zajmują zbiorowiska łąkowe i pastwiska na zabagnionych glebach mineralnych i organiczno-mineralnych oraz zespoły i zbiorowiska muraw bliźniczkowych.
Chęcińsko-Kielecki Obszar Chronionego Krajobrazu	Położony na terenie otuliny Chęcińsko-Kieleckiego Parku Krajobrazowego, zajmuje powierzchnię 8 289,5 ha, obejmując części gmin: Chęciny, Małogoszcz, Morawica, Piekoszów, Sitkówka-Nowiny, Sobków oraz część miasta Kielce.
Konecko-Łopuszniański Obszar Chronionego Krajobrazu	Powierzchnia 98 287 ha. Najważniejsza funkcja to ochrona wód powierzchniowych i podziemnych.
Włoszczowsko-Jędrzejowski Obszar Chronionego Krajobrazu	Powierzchnia 70 389 ha. Najważniejsza funkcja to ochrona wód w zlewniach Pilicy i Nidy oraz ochrona kredowego zbiornika wód podziemnych „Niecka Miechowska".
Natura 2000 „Wzgórza Chęcińsko-Kieleckie" - PLH 260041	Ostoja obejmuje fragment górotworu świętokrzyskiego o powierzchni 8692,98 ha. W północnej i centralnej części obszaru przeważają pasma wzniesień, porozdzielane rozległymi obniżeniami dolin. Ostoja charakteryzuje się urozmaiconą morfologią i zróżnicowanym pokryciem roślinnym

Natura 2000 „Dolina Białej Nidy" - PLH 260013	Ostoja obejmuje dolinę rzeki Białej Nidy z jej dopływami Lipnicą i Kwilanką. Dolina Białej Nidy tworzy granice między Niecką Włoszczowską na północy i Płaskowyżem Jędrzejowskim - na południu. Ostoja stanowi zespół podmokłych siedlisk łąkowych i leśnych oraz licznych stawów rybnych. Teren ten jest miejscem rozrodu wielu zagrożonych gatunków (jeden z najbogatszych obszarów w siedliska naturowe). Ostoja zabezpiecza ciąg dolin i wyniesień wzdłuż rzeki Białej Nidy i jej dopływów. Biała Nida jest łącznikiem pomiędzy dużymi korytarzami ekologicznymi - rzekami Nidą i Pilicą

1.4.3. Gospodarka odpadami

Odpady wytworzone na terenie gminy Małogoszcz przewożone są Regionalnego Zakładu Zagospodarowania Odpadów we Włoszczowie. Działają tam: instalacja do mechaniczno-biologicznego przetwarzania zmieszanych odpadów komunalnych i wydzielenia ze zmieszanych odpadów komunalnych frakcji nadających się w całości lub części do odzysku, instalacja do przetwarzania selektywnie zebranych odpadów zielonych i innych bioodpadów i Instalacja do składowania odpadów.

Od 1 lipca 2013 r. w gminie Małogoszcz ruszył nowy system gospodarki odpadami komunalnymi, polegający na odpłatności za wytwarzane odpady i segregacji odpadów. Stosowany jest system zbierania odpadów komunalnych (workowo – pojemnikowy). Odpady komunalne nadające się do odzysku zbierane są selektywnie z podziałem na frakcje:

- tworzywa sztuczne, metal, opakowania wielomateriałowe (worek żółty),
- papier. tektura, tekstylia (worek niebieski),
- szkło bezbarwne i kolorowe (worek zielony),
- popiół i żużel z pieców c.o. w sezonie grzewczym (worek czarny).
- pozostałości z segregacji oraz zmieszane odpady komunalne zbierane są do pojemnika.

Na terenie gminy Małogoszcz funkcjonuje Punkt Selektywnego Zbierania Odpadów Komunalnych zlokalizowany na terenie Oczyszczalni Ścieków na Zakruczu.

Wykres 10. Ilość odpadów zebranych na terenie gminy Małogoszcz w Mg (Urząd Miasta i Gminy w Małogoszczu)

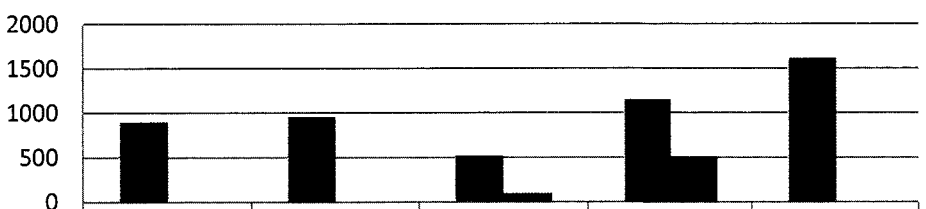

	2010	2011	2012	2013	2014
■ ogółem	901,98	956,92	518,05	1150,05	1615,45
■ selektywnie			93,6	505,5	

Ponadto w gminie sukcesywnie zabierane są odpady zawierające azbest, na podstawie ewidencji do "Programu usuwania wyrobów zawierających azbest z terenu miasta i gminy Małogoszcz" (Uchwała Nr 9/71/07 Rady Miejskiej w Małogoszczu z dn. 30.11.2007 r.).

Wykres 11. Ilość niebezpiecznych odpadów zbieranych - azbestu - na terenie gminy Małogoszcz w latach 2008-2013 w Mg (Urząd Miasta i Gminy w Małogoszczu)

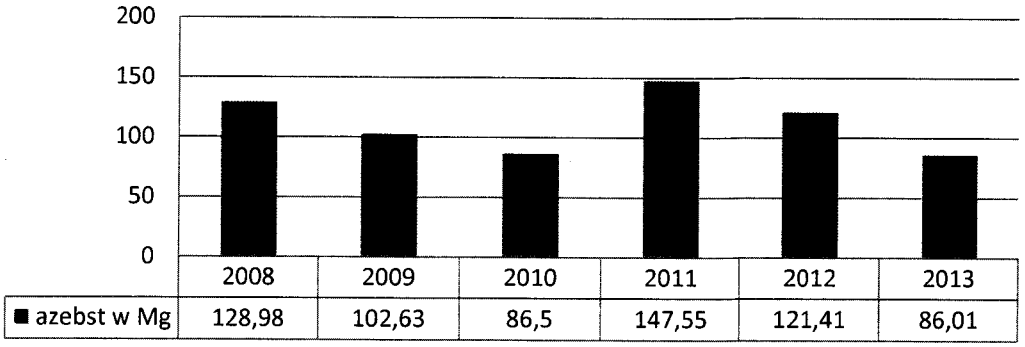

1.5. Sfera gospodarcza

1.5.1. Struktura podstawowych branż gospodarki

Pod względem gospodarczym gmina Małogoszcz zaliczana jest do kieleckiego obszaru wydobycia i przetwórstwa surowców skalnych, a część południowa gminy kwalifikuje się do obszaru rolniczego „Południe" charakteryzującego się korzystnymi warunkami rozwoju funkcji rolniczej.

Na terenie miasta Małogoszcz w roku 2015 działały 842 podmioty gospodarki narodowej zarejestrowane w rejestrze Regon, w tym 352 na terenie miasta i 490 na terenach wiejskich. 97,2% podmiotów gospodarczych w gminie reprezentuje sektor prywatny.

Tabela 12. Podmioty gospodarki narodowej wpisane do rejestru Regon w roku 2015 z terenu miasta i gminy Małogoszcz (GUS, 2015)

WYSZCZEGÓLNINIE	LICZBA PODMIOTÓW		
	MIASTO	OBSZAR WIEJSKI	OGÓŁEM
ogółem	352	490	842
sektor publiczny	15	10	25
sektor prywatny	337	477	814

Tabela 13. Zestawienie podmiotów gospodarki narodowej w mieście i gminie Małogoszcz wg sekcji PKD w 2015 roku (GUS, 2015)

SEKTOR GOSPODARKI	LICZBA PODMIOTÓW		
	MIASTO	OBSZAR WIEJSKI	OGÓŁEM
rolnictwo, leśnictwo, łowiectwo i rybactwo	2	23	25
górnictwo i wydobywanie	0	2	2
przetwórstwo przemysłowe	38	48	86
dostawa wody, gospodarowanie ściekami i odpadami, działalność związana z rekultywacją	3	2	5
budownictwo	57	124	181
handel hurtowy i detaliczny; naprawa pojazdów samochodowych, włączając motocykle	99	119	218
transport i gospodarka magazynowa	27	60	87
działalność związana z zakwaterowaniem i usługami gastronomicznymi	11	9	20
informacja i komunikacja	6	4	10
działalność finansowa i ubezpieczeniowa	10	6	16
działalność związana z obsługą rynku nieruchomości	23	2	25

działalność profesjonalna, naukowa i techniczna	18	12	30
działalność w zakresie usług administrowania i działalność wspierająca	8	12	20
administracja publiczna i obrona narodowa; obowiązkowe ubezpieczenia społeczne	3	13	16
edukacja	13	12	25
opieka zdrowotna i pomoc społeczna	9	14	23
działalność związana z kulturą, rozrywką, rekreacją	4	4	8
pozostała działalność usługowa oraz gospodarstwa domowe zatrudniające pracowników, gospodarstwa domowe produkujące wyroby i świadczące usługi na własne potrzeby	21	22	43

Wykres 12. Struktura rodzajów działalności gospodarczej na terenie miasta i gminy Małogoszcz w 2015 roku (GUS, 2015)

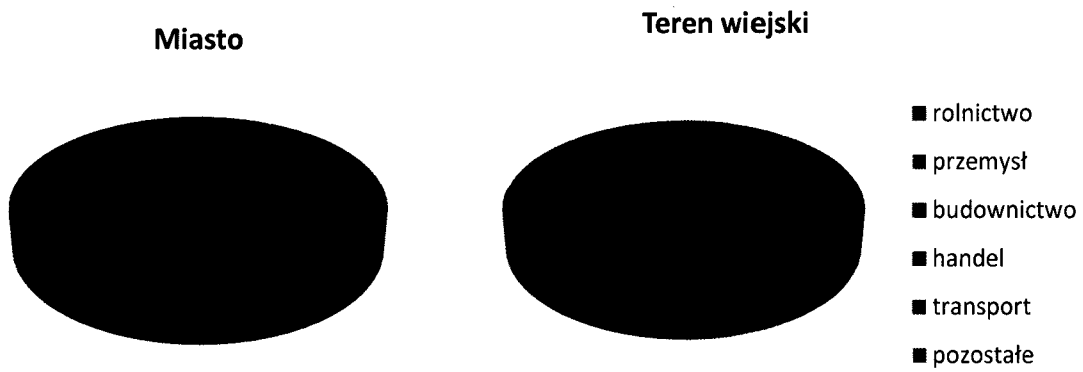

Tabela 14. Liczba podmiotów gospodarczych zarejestrowanych w poszczególnych sołectwach gminy Małogoszcz w roku 2014 (GUS, 2014)

SOŁECTWO	LICZBA PODMIOTÓW GOSPODARKI NARODOWEJ			LICZBA PODMIOTÓW GOSPODARKI NARODOWEJ W SEKTORZE PRYWATNYM		
	OGÓŁEM	W TYM		W TYM:		
		SEKTOR PUBLICZNY	SEKTOR PRYWATNY	OSOBY FIZYCZNE	SPOŁKI HANDLOWE	STOWARZYSZENIA I ORGANIZACJE
Bocheniec	47	-	47	39	4	1
Henryków	8	-	8	5	-	-
Karsznice	23	-	23	22	-	1
Kozłów	36	2	34	31	-	1
Lasochów	8	-	8	8	-	-
Leśnica	31	-	31	29	-	1
Lipnica	10	-	10	9	-	1
Ludwinów	22	-	22	20	-	1
Mieronice	45	-	45	41	1	1
Mniszek	12	-	12	12	-	-
Rembieszyce	16	1	15	11	-	2
Wiśnicz	9	-	9	8	-	1
Wola Tesserowa	17	-	17	16	-	1
Wrzosówka	14	-	14	14	-	-
Wygnanów	20	-	20	19	-	1
Zakrucze	12	-	12	12	-	-
Złotniki	69	4	65	61	2	1
Żarczyce Duże	43	3	40	37	-	1

Żarczyce Małe	17	-	17	17	-	-
miasto Małogoszcz	359	16	343	278	4	5

W gminie wśród podmiotów prowadzących działalność gospodarczą zdecydowanie przeważają małe podmioty (np. jednoosobowe lub rodzinne) zajmujące się głównie handlem i usługami. Są to najczęściej sklepy i hurtownie (spożywcze, materiałów budowlanych itp.), a także drobne zakłady produkcyjno-usługowe, jak warsztaty samochodowe, szwalnie, usługi remontowo-budowlane, itp.
W sektorze prywatnym zdecydowanie przeważają osoby fizyczne prowadzące działalność gospodarcze na własny rachunek (ok 87,6 %). Spółki handlowe mają zaledwie 3 % udział. Liczba podmiotów gospodarczych sektora prywatnego świadczy o aktywności ekonomicznej mieszkańców gminy.

1.5.2. Podmioty gospodarcze i główni pracodawcy

Małogoszcz jest miejscem ściśle związanym z przemysłem mineralnym i wydobywczym. Brak dywersyfikacji rodzajowej podmiotów gospodarczych tworzących miejsca pracy prowadzi do słabości ofert rynku pracy. Najwięksi pracodawcy w gminie związani są z branżą wydobywczą. Największe podmioty gospodarcze z terenu gminy Małogoszcz to:

- Cementownia „Małogoszcz" Lafarge Cement Polska S.A. w Małogoszczu, ul. Warszawska, (eksploatacja złoża wapienia i margla oraz produkcja: klinkieru, cementu, hydraulicznych spoiw drogowych)
- Kopalnia „Głuchowiec" – Kopalnie Odkrywkowe Surowców Drogowych S.A. w Kielcach (produkcja pyłu stearynowego dla potrzeb górnictwa węglowego)
- Zakład Usług Remontowych i Produkcyjnych S.A. w Małogoszczu (remonty, technika grzewcza, automatyka, instalacje)
- REMUR sp.z o.o. w Małogoszczu, ul. Warszawska (kompleksowa obsługa przemysłu cementowego, wapienniczego i gipsowego)
- Cement Serwis w Małogoszczu, ul. Warszawska (usługi transportowe do przewozu towarów luzem, spedycje, przewóz paletyzowany)
- Zakład Urządzeń Mechanicznych i Odpylających w Małogoszczu, ul. Chęcińska (produkcja i montaż urządzeń mechanicznych i odpylających)
- Polskie Górnictwo Skalne „Minerał" we Wrzosówce
- Wielobranżowa Firma Produkcja Elementów Budowlanych Kielce w Mieronicach
- „ExploErg" Magazyn Materiałów Wybuchowych w Mieronicach
- Ciepłownia w Małogoszczu (Dalkia Polska S.A.)
- Tartak w Ludwinowie
- Tartak w Żarczycach Dużych
- p. Olesińska Maria - eksploatacja złoża w Karsznicach
- p. Pańczyk Zbigniew - eksploatacja złoża Karsznice - Łuny.

Tabela 15. Główne podmioty gospodarcze w gminie Małogoszcz - zatrudnienie na 31.05.2014 roku (Urząd Miasta i Gminy w Małogoszczu)

NAZWA PODMIOTU GOSPODARCZEGO	LICZBA ZATRUDNIONYCH OSÓB
Lafarge Cement S.A.	154
ZURiP S.A.	70
Remur Małogoszcz Sp.z o.o.	69
Cement Serwis	62
Kopalnia Głuchowiec Sp. z o.o.	31

Pracodawcą na terenie gminy jest również administracja publiczna w postaci: Urzędu Miasta i Gminy i jego jednostek organizacyjnych: Miejsko-Gminnego Ośrodka Pomocy Społecznej, Zakładu Gospodarki Komunalnej i Mieszkaniowej, Domu Kultury i Miejsko-Gminnej Biblioteki Publicznej w Małogoszczu oraz placówki oświatowe.

Podmiotami z otocznia biznesu są instytucje finansowe - banki. Oddziały i filie banków komercyjnych oferują kompleksowe pakiety usług finansowych, łącznie z punktami obsługi klienta. Na terenie gminy funkcjonują również biura podatkowe i księgowo-rachunkowe oraz ubezpieczeniowe, które wspomagają przede wszystkim prywatne zakłady handlowe i produkcyjne oraz osoby fizyczne.

Ponad 95 % podmiotów gospodarczych funkcjonujących na terenie gminy Małogoszcz to małe przedsiębiorstwa zatrudniające do 9 osób. Można przyjąć, że część z nich to pomioty jednoosobowe lub tzw. firmy rodzinne.

2. IDENTYFIKACJA ZJAWISK NEGATYWNYCH WYSTĘPUJĄCYCH NA OBSZARACH PROBLEMOWYCH

Na potrzeby opracowania "Gminnego Programu Rewitalizacji Miasta i Gminy Małogoszcz na lata 2016-2024" starano się wyselekcjonować zjawiska negatywne występujące na terenie miasta, które przekładają się na obecny stan obszaru wymagającego wsparcia.

2.1. Problemy Miasta i Gminy Małogoszcz według opinii społecznej

Przystępując do opracowywania „Gminnego Programu Rewitalizacji Miasta i Gminy Małogoszcz na lata 2016-2024" przeprowadzono konsultacje społeczne dotyczące potrzeb oraz zakresu rewitalizacji na obszarze zdegradowanym. W konsultacjach i badaniach ankietowych wzięli udział przedstawiciele lokalnej społeczności (badania ankietowe w dniach 25 marca - 29 kwietnia 2016 r.).
Ankieta dotyczyła wyznaczenia i oceny skali problemów ekonomicznych, społecznych, dotyczących jakości życia oraz wykazania działań inwestycyjnych i organizacyjnych, które umożliwiałby poprawę funkcjonalności obszaru zdegradowanego, wzrost jakości życia i ożywienie społeczno-gospodarcze w gminie.
W obszarze problemów społecznych za najważniejsze - w znacznym stopniu wpływające na rozwój gminy - uznano:

- ubóstwo (najważniejszy i najbardziej widoczny problem), którego przyczyn można upatrywać w innych problemach społecznych np.: bezrobociu (ok. 95% ankietownych)
- bezrobocie, które w największym stopniu ma wpływ na rozwój Miasta i Gminy Małogoszcz, zjawisko to generuje inne problemy zarówno społeczne np. demograficzne), jak i ekonomiczne -brak aktywności gospodarczej (ponad 90% ankietowanych),
- odpływ ludzi młodych i wykształconych, ze względu na niską atrakcyjność lokalnego rynku pracy,
- starzenie się społeczeństwa i problemy z opieką, dostępnością do usług medycznych i społecznych dla takich osób
- małą aktywność społeczną, a tym samym słabą samoorganizację,

Na ostatnich miejscach w sferze zagrożeń wg ankietowanych są: brak poczucia bezpieczeństwa, przypadki przestępczości czy chuligaństwa - oceniane jako problemy o minimalnym znaczeniu. Ankietowani jako wystarczającą ocenili dostępność infrastruktury społecznej oraz aktywność ośrodków kulturalnych i sportowych działających na terenie gminy.
W obszarze problemów ekonomicznych za najważniejsze uznano:

- brak wystarczającej liczby miejsc pracy oraz brak widoków na poprawę tego stanu rzeczy, ze względu na: zbyt małą ilość małych i średnich przedsiębiorstw oraz problemy z przyciągnięciem strategicznych inwestorów (ok. 85% ankiet)
- brak przygotowania lub zły stan techniczny terenów inwestycyjnych, które mogłyby być atrakcyjne dla większych, strategicznych inwestorów,

Za zadanie priorytetowe w tej sferze uznano wspieranie polityki w powstawaniu nowych podmiotów gospodarczych, nowych miejsc pracy oraz pozyskanie inwestorów.
W obszarze problemów infrastruktury i zagospodarowania przestrzennego za najważniejsze uznano:

- brak ładu przestrzennego i właściwego zagospodarowania terenu, przy jednoczesnej niskiej funkcjonalności,
- poprawę estetyki obszaru,
- polepszenie komunikacji i bezpieczeństwa w ruch drogowym - ze względu na strukturę przestrzenną miasta występują znaczne utrudnienia w ruchu komunikacyjnym, koniecznym jest zadbanie o odpowiedni standard dróg i otoczenia drogowego, właściwe oświetlenie i oznakowanie oraz o wszelkiego rodzaju ułatwienia komunikacyjne,
- dostępność kompleksowej infrastruktury technicznej - należałoby zadbać przede wszystkim o dostępność sieci kanalizacyjnej oraz rozbudowę sieci gazowej
- ankietowani wskazują również na złą sytuację na rynku mieszkaniowym oraz niski standard mieszkań
- za ważne zadanie uznano również zadbanie o poprawę stanu środowiska naturalnego i wspieranie działań ekologicznych.

Wykazane zostały ponadto najważniejsze działania, jakie należy przeprowadzić na obszarze rewitalizowanym, które według opinii respondentów wpłynęłyby na rozwój gminy jako miejsca przyjaznego dla mieszkańców i otwartego dla turystów. Ankietowi zgłosili obszary, których rozwój może spowodować ożywienie gospodarcze i powstanie nowych miejsc pracy, poprawę estetyki, funkcji społecznych i przestrzenno-środowiskowych. Są to:

- obszar osiedla mieszkaniowego, wielorodzinnego w Małogoszczu wraz z terenami niezagospodarowanymi w pobliżu
- teren pomiędzy ul. Chęcińską a Pustowójtówny w Małogoszczu
- teren we wsi Żarczyce Duże - dwór po Stanisławie Konarskim i staw wiejski.

Propozycje działań zostaną przeanalizowane przy formułowaniu projektów i zadań do niniejszego "GPR...".

2.2. Analiza SWOT

Metodą obrazowego opisu i zdiagnozowania gminy Małogoszcz jest wykorzystanie metody badawczej w postaci analizy SWOT. Jest ona jedną z metod, którą można się posłużyć przy planowaniu strategicznym, która opiera się na zidentyfikowaniu haseł obrazujących wszelkie aspekty charakteryzowanego zjawiska. Hasłami tymi są:

- mocne i słabe strony (opisujących czynniki wewnętrzne),
- szanse i zagrożenia (opisujących czynniki zewnętrzne mające wpływ na dany obszar).

Ocena potencjału w aspekcie słabych i mocnych stron pozwala na określenie potencjału miasta w zakresie analizowanych sfer: społecznych, gospodarczych, rozwojowych.
Silny potencjał to baza umożliwiająca budowanie strategii, rozszerzanie, właściwe wykorzystanie istniejących zasobów procentujące na przyszłość. Słabości to problemy i ograniczenia do pokonania. Zagrożenia to ostrzeżenie przed niepożądanym rozwojem warunków zewnętrznych, szanse to wsparcie i inspiracje dla lokalnej polityki.

Tabela 16. Uwarunkowania wewnętrzne dla Miasta i Gminy Małogoszcz - analiza SWOT

OBSZAR	MOCNE STRONY	SŁABE STRONY
UWARUNKOWANIA SPOŁECZNE	• Istniejąca baza oświatowa: przedszkola, szkoły podstawowe, gimnazja • Istniejąca baza sportowa (sale gimnastyczne, stadion, orliki, boiska, stadion "Wierna") • Istniejąca baza kulturalna (Dom Kultury w Małogoszczu Miejsko-Gminna Biblioteka Publiczna w Małogoszczu z 3 filiami, Gminne Centrum Informacji w Małogoszczu) • Zagwarantowana podstawowa opieka medyczna oraz pomoc i opieka społeczna • Działalność klubów sportowych • Działające stowarzyszenia i organizacje społeczne • Wysoki poziom bezpieczeństwa	• Spadek liczby mieszkańców w wyniku ujemnego przyrostu naturalnego i salda migracji • Starzejące się społeczeństwo • Bezrobocie • Brak aktywizacji społecznej • Dziedziczenie ubóstwa i patologii • Brak oferty atrakcyjnego zagospodarowania czasu wolnego mieszkańców • Stosunkowo wysoki odsetek osób pobierających świadczenia społeczne • Braki w infrastrukturze społecznej zwłaszcza z przeznaczeniem dla osób starszych • Brak mieszkań komunalnych • Słaba dostępność do służby zdrowia • Niewystarczająca oferta zagospodarowania czasu wolnego dla mieszkańców • Występowanie barier architektonicznych dla niepełnosprawnych
ZAGOSPODAROWANIE PRZESTRZENNE	• Odpowiadająca potrzebom sieć dróg wewnątrzgminnych • Równomierne rozmieszczenie miejscowości i powiązań pomiędzy nimi • Zabytki architektoniczne	• Brak miejscowych planów zagospodarowania przestrzennego dla całości gminy • Słaby rozwój przestrzenny poszczególnych miejscowości (np. brak centrów, wyznaczonych obszarów funkcjonalnych) • Brak przestrzeni gminnych i działek pod budownictwo i działalność gospodarczą • Zaniedbane i niewykorzystane obiekty zabytkowe
INFRASTRUKTURA	• Korzystne położenie względem szlaków komunikacyjnych • Dostępność sieci wodociągowej w całej gminie • Istniejące przydomowe oczyszczalnie ścieków • Wystarczające zaopatrzenie w energię elektryczną • Powszechność usług telekomunikacyjnych oraz dostępność internetu	• Niska efektywność energetyczna budynków • Brak kompleksowej kanalizacji • Stan techniczny dróg i otoczenia drogowego • Brak gazu sieciowego • Niewykorzystywanie zasobów energii odnawialnej w gospodarstwach domowych i na skalę gospodarczą
WARUNKI NATURALNE	• Atrakcyjne położenie administracyjne i geograficzne gminy • Walory przyrodnicze, krajobrazowe, turystyczne • Występujące złoża surowców naturalnych (glina ogniotrwała, piaski)	• Niekompletność infrastruktury technicznej przyjaznej dla środowiska • Niewykorzystanie walorów turystycznych, przyrodniczych i historycznych
GOSPODARKA I ROLNICTWO	• Zagłębie przemysłu cementowo wapienniczego w regionie • Obecność branż wiodących w przemyśle • Dobra jakość gleb rolnych i klas ziemi w części gminy • Tradycje rolnicze, prywatna własność i dziedziczenie gospodarstwa	• Mała liczba podmiotów gospodarczych • Rozdrobnienie gospodarstw rolnych prowadzących nieopłacalną produkcję rolną (duża ilość nieużytków) • Brak specjalistycznych i nowoczesnych gospodarstw, prowadzących intensywną produkcję rolną • Brak promocji lokalnych produktów i działających firm

Tabela 17. Uwarunkowania zewnętrzne dla Miasta i Gminy Małogoszcz - analiza SWOT

OBSZAR	SZANSE	ZAGROŻENIA
UWARUNKOWANIA SPOŁECZNE	• Wykorzystanie źródeł zewnętrznych dla wzrostu poziomu usług społecznych i rozbudowy infrastruktury społecznej służącej mieszkańcom • Wykorzystanie potencjału ludzkiego, aktywizacja mieszkańców, kreowanie liderów lokalnych • Aktywniejsza działalność stowarzyszeń i fundacji dla rozwoju gminy oraz Lokalnej Grupy Działania • Poprawa komunikacji pomiędzy władzami lokalnymi, instytucjami a mieszkańcami • Podsinienie bezpieczeństwa publicznego • Wzbogacenie oferty kulturalnej, rekreacyjnej i sportowej • Współpraca międzygminna	• Zaostrzenie niekorzystnych trendów demograficznych ze względu na wzrost migracji zarobkowej i starzenie się społeczeństwa • Zbyt duże obciążenie gminy obowiązkami społecznymi przy braku wsparcia ze strony państwa • Niekorzystne trendy w odniesieniu do całego regionu (związane w odpływem ludności, bezrobociem, itp.) • Wzrost bezrobocia i postępujące ubożenie społeczeństwa • Niskie zaangażowanie mieszkańców gminy w inicjatywy lokalne i regionalne • Brak aktywności w tworzeniu miejsc pracy dla ludzi młodych i wykształconych
ZAGOSPODAROWANIE PRZESTRZENNE	• Przeprowadzenie działań rewitalizacyjnych na obszarach zdegradowanych • Przeprowadzenie rewaloryzacji przestrzeni w miejscowościach • Promocja terenów pod inwestycje gospodarcze, usługowe oraz budownictwo mieszkaniowe i letniskowe • Poprawa infrastruktury drogowej (współpraca z samorządem powiatowym, sukcesywna wymiana nawierzchni dróg i poprawa otoczenia drogowego) • Budowa obwodnicy miasta • Potencjalne możliwości rozwoju funkcji turystycznych i rekreacyjnych • Kompleksowa modernizacja i budowa infrastruktury sieciowej technicznej • Odnowa obiektów zabytkowych	• Duża konkurencja w aplikowaniu ośrodki zewnętrzne • Brak wystarczających środków na inwestycje i działania rewitalizacyjne • Wysokie koszty modernizacji systemów grzewczych, termomodernizacji budynków
INFRASTRUKTURA	• Możliwość aplikowania o środki zewnętrzne na rozbudowę infrastruktury technicznej • Inwestycje w budynki - termomodernizacja, OZE, itp. • Wykorzystanie zasobów i warunków dla rozwoju energetyki odnawialnej • Wyposażenie w infrastrukturę sieciową i komunikacyjną nowych terenów inwestycyjnych	• Brak środków w budżecie gminy na inwestycje infrastrukturalne • Zbyt niska świadomość ekologiczna • Niewykorzystywanie nowoczesnych technologii i odnawialnych źródeł energii
WARUNKI NATURALNE	• Współpraca z samorządami (gminnymi, powiatowymi, wojewódzkimi) • Rozwój bazy turystycznej i rekreacyjnej • Dbałość o poprawę stanu powietrza atmosferycznego i innych komponentów środowiska • Dbałość o tereny pod ochroną	• Konkurencja ze strony gmin ościennych • Opóźnienia w realizacji inwestycji proekologicznych

GOSPODARKA I ROLNICTWO	• Dostępność funduszy strukturalnych Unii Europejskiej na rozwój rolnictwa, gospodarki, turystyki i pobudzania rynku pracy • Rozwój małej przedsiębiorczości • Wsparcie rozwoju rolnictwa i gałęzi pobocznych • Możliwość przyciągnięcia zewnętrznych inwestorów różnorodnych branży • Popyt na energię odnawialną pochodzącą z zasobów naturalnych, w tym z upraw, oraz wykorzystanie energii słońca i wody • Możliwości wykorzystania słabszych gleb dla uprawy roślin energetycznych • Dostępność taniej i licznej siły roboczej • Wykorzystanie wsparcia PUP w aktywizacji bezrobotnych i wspieraniu zatrudnienia • Wykorzystanie rolniczej przestrzeni produkcyjnej	• Stagnacja gospodarcza regionu • Konkurencja ze strony ościennych gmin o zbliżonych lub lepszych walorach • Wysokie koszty produkcji oraz tworzenie i utrzymania miejsc pracy • Niewystarczająca promocja gminy • Nieopłacalność produkcji rolnej • Spadek liczby przedsiębiorstw • Mała stabilność prawa • Wysokie koszty rozpoczynania działalności gospodarczej

2.3. Podsumowanie problemów sfery społecznej

Celem nadrzędnym programu zorientowanego na społeczność jest poprawa warunków życia mieszkańców oraz umacnianie lokalnej gospodarności. Potencjał ludzki jest kluczowym czynnikiem rozwoju gminy. Młodzi, dobrze wykształceni mieszkańcy, którzy pozostają w społeczności lokalnej, to gwarancja utrzymania bieżącego popytu na usługi i gwarancja stabilnej przyszłości gminy. Natomiast społeczeństwo starzejące się prognozuje spadek popytu na lokalne dobra i usługi oraz trwale obniża potencjał rozwoju gminy.
W gminie obserwowany jest spadek liczby mieszkańców - zaznacza się tendencja głównie spadku liczby ludności miasta, przy względnie stałej liczbie ludności na terenach wiejskich. Populacja gminy charakteryzuje się mało korzystną strukturą wiekową, ponieważ wyraźnie przybywa osób w wieku poprodukcyjnym (dla terenów wiejskich wskaźniki osób w wieku poprodukcyjnym są minimalnie korzystniejsze: 17,2%, dla miasta - 17,3%). Silny potencjał stanowią osoby w wieku przedprodukcyjnym (dla wsi - 20,4%, dla miasta 19,1% - tu przewaga terenów wiejskich jest już znaczna).
Taka tendencja może być spowodowana wzrostem chęci osiedlania się ludzi młodych z rodzinami na terenach podmiejskich. W związku z czym miasta, zwłaszcza mniejsze, doświadczają problemów społeczno-ekonomicznych (znacznej degradacji w tym obszarze), a co za tym idzie utraty lub załamania funkcji centrotwórczych. Jest to tendencja ogólnopolska, miasta regionu świętokrzyskiego ze względu na swój charakter (np. wielkość, usytuowanie w gminach rolniczych, itp.) też są poddawane temu procesowi. Silne procesy migracyjne powodują trwałe zmiany potencjału. W obszarach przyległych do miast, następują szybkie procesy urbanizacyjne i wzrost zapotrzebowania na infrastrukturę komunalną, społeczną. Jednocześnie zmiana struktury lokalnych społeczności powoduje napięcia społeczne i konflikty przestrzenne. Następuje proces rozwarstwienia społecznego, który jest wynikiem wykluczenia technologicznego, ekonomicznego i kulturowego najstarszych pod względem demograficznym części gminy.

Wykres 13. Wybrane wskaźniki demograficzne według ekonomicznych grup wieku dla gminy Małogoszcz (GUS, 2015)



	ludność w wieku nieprodukcyjnym na 100 osób w wieku produkcyjnym	ludność w wieku poprodukcyjnym na 100 osób w wieku przedprodukcyjnym	ludność w wieku poprodukcyjnym na 100 osób w wieku produkcyjnym
■ miasto	57,3	90,7	27,3
■ obszar wiejski	60,1	84,3	27,5

Wykres 14. Liczba mieszkańców miasta w wieku produkcyjnym na 100 mieszkańców (Urząd Miejski Małogoszcz - na dn. 25.07.2016)

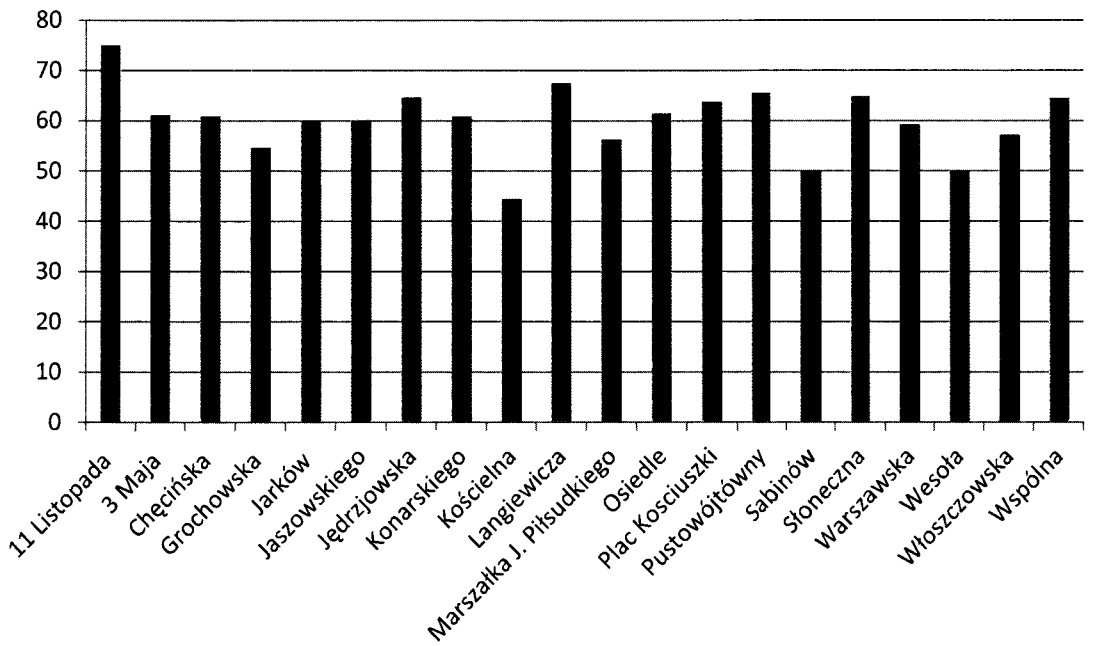

Kolor czerwony - poniżej średniej dla terenów miasta

Średnia dla terenów miejskich gminy wynosi 60 osób w wieku produkcyjnym na 100 mieszkańców miasta. Najmniej korzystne wskaźniki liczby osób w wieku produkcyjnym wykazuje tzw. Stary Małogoszcz. Teren centrum miasta zamieszkują głównie osoby starsze, w wieku emerytalnym lub produkcyjnym niemobilnym. Gospodarstwa wielopokoleniowe stanowią niewielki odsetek, obserwuje się też tendencję wyludniania się tej części miasta.

Wykres 15. Liczba mieszkańców w wieku produkcyjnym na 100 mieszkańców poszczególnych sołectw (Urząd Miejski Małogoszcz - na dn. 25.07.2016)

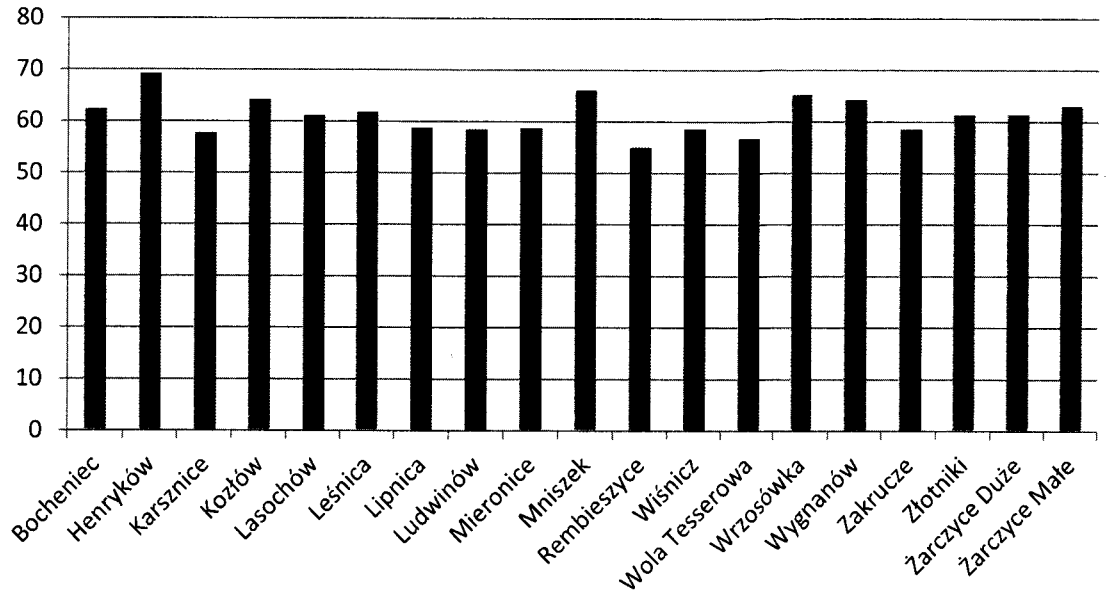

Kolor czerwony - poniżej średniej dla terenów wiejskich gminy

Średnia dla terenów wiejskich gminy wynosi 61 osób w wieku produkcyjnym na 100 mieszkańców poszczególnych sołectw. W liczbie ludności w wieku produkcyjnym najkorzystniejsze wskaźniki przyjmuje miejscowość Henryków, a najmniej korzystne: Wola Tesserowa, Karsznice, Zakrucze i Ludwinów.

Wykres 16. Liczba mieszkańców miasta w wieku produkcyjnym na 100 mieszkańców (Urząd Miejski Małogoszcz - na dn. 25.07.2016)

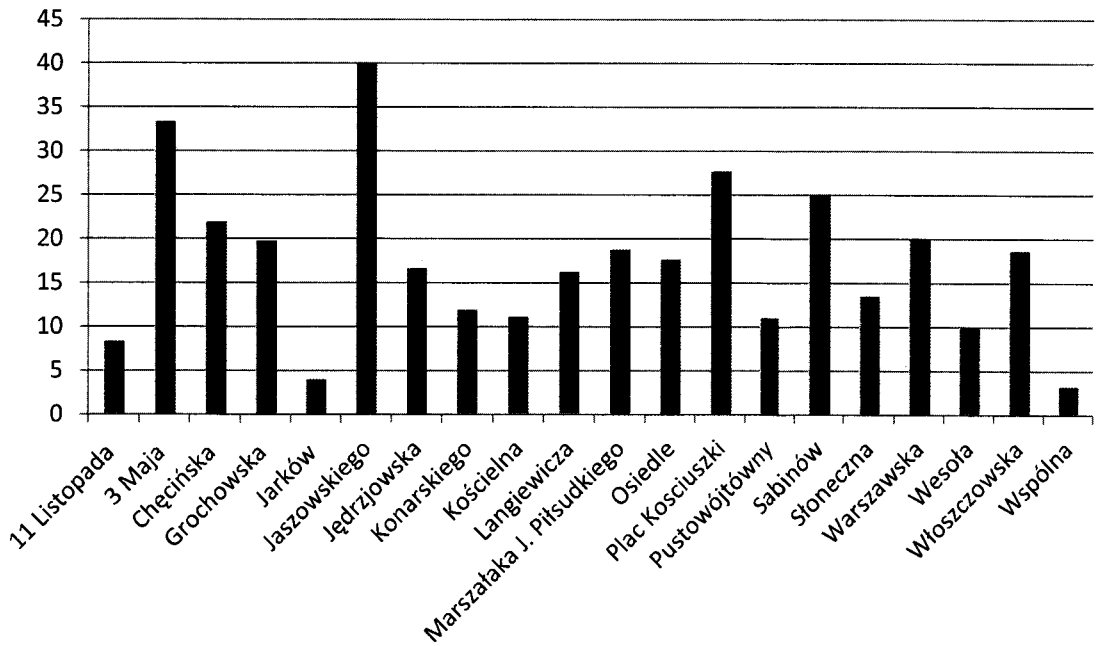

Kolor czerwony - powyżej średniej dla terenów miejskich

Średnia dla terenów miejskich gminy wynosi 17 osoby w wieku poprodukcyjnym na 100 mieszkańców poszczególnych sołectw. Najmniej korzystne wskaźniki zaznaczają się w centralnej części miasta (tzw. Stary Małogoszcz) oraz na Osiedlu.

Wykres 17. Liczba mieszkańców w wieku poprodukcyjnym na 100 mieszkańców poszczególnych sołectw (Urząd Miejski Małogoszcz - na dn. 25.07.2016)

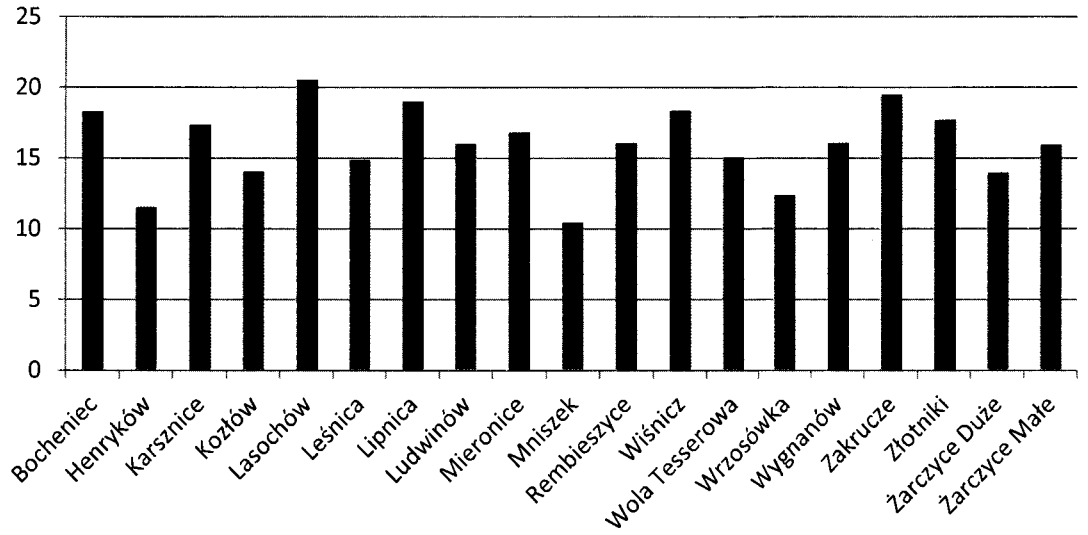

Kolor czerwony - powyżej średniej dla terenów wiejskich gminy

Średnia dla terenów wiejskich gminy wynosi 16 osób w wieku poprodukcyjnym na 100 mieszkańców poszczególnych sołectw. Najkorzystniejsze wskaźniki zaznaczają się w miejscowościach: Mniszek, Henryków i Wrzosówka, a najmniej korzystne w: Bocheńcu, Wiśniczu, Karsznicach i Złotnikach.

W efekcie starzenia się społeczności lokalnej gminy w dłuższej perspektywie nastąpi zmiana popytu na usługi publiczne w postaci zwiększenia zapotrzebowania na specyficzne usługi, w tym usługi opieki zdrowotnej. Usługi takie powinny opierać się na realnym rozpoznaniu potrzeb, sytuacji zdrowotnej i społeczno-ekonomicznej, istniej tez potrzeba oferty programów profilaktycznych mających na celu zachowanie sprawności fizycznej i psychicznej.

Bezrobocie jest jednym z poważniejszych problemów społeczno-ekonomicznych gminy. Wskaźnik dla osób w wieku produkcyjnym w roku 2015 wyniósł 8,8% (w tym wskaźnik dla mężczyzn – 5,7 %, wskaźnik dla kobiet 12,4 %). Wskaźnik bezrobocia dla powiatu wynosił 12,1%, dla województwa - 12,5%, dla kraju - 9,8%. Mimo, że wskaźniki dla gminy są korzystniejsze, nie świadczy to o braku problemu. Wynik taki może mieć przyczynę w rosnącej liczbie osób w wieku poprodukcyjnym i korzystających z niezarobkowych źródeł utrzymania (emerytura, renta) oraz migracji lub emigracji zarobkowej ludzi młodych np. z wykształceniem nie adekwatnym do lokalnego rynku pracy. Sytuacja na lokalnym rynku pracy nie jest zatem korzystna, duża liczba osób bezrobotnych korzysta ze świadczeń M GOPS w Małogoszczy.

Wykres 18. Wskaźnik liczby osób pracujących na 1000 ludności według innego podziału niż PKD na terenie gminy Małogoszcz (GUS, 2014)



Wykres 19. Osoby aktywne zawodowo i bierne zawodowo w liczbie osób w wieku produkcyjnym w sołectwach w gminie Małogoszcz (Narodowy Spis Powszechny, 2002 r.)

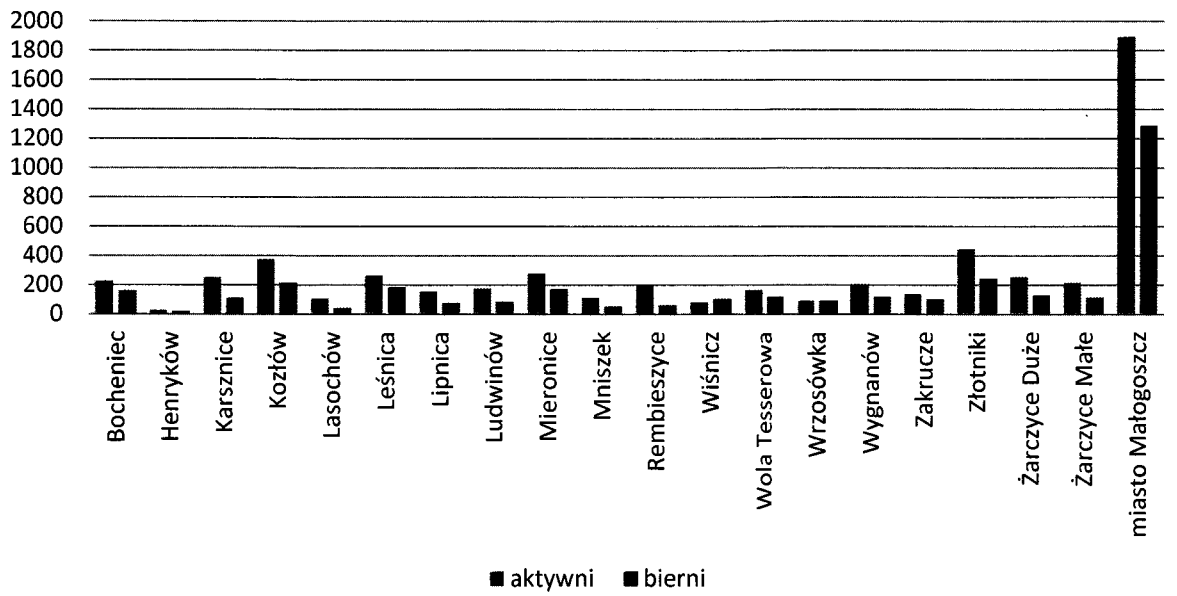

Wskaźnikiem w sferze społecznej jest liczba korzystających z pomocy społecznej. Najwięcej beneficjentów Miejsko-Gminnego Ośrodka Pomocy Społecznej w Małogoszczu zamieszkuje na terenie Osiedla w Małogoszczu oraz tzw. Starego Małogoszcza (wyniki związane z liczbą mieszkańców tych terenów w ogóle) oraz w miejscowości wiejskiej Karsznice.

Wykres 20. Liczba osób korzystających z pomocy M-GOPS w Małogoszczu z poszczególnych sołectw w 2015 roku (MOPS Małogoszcz)

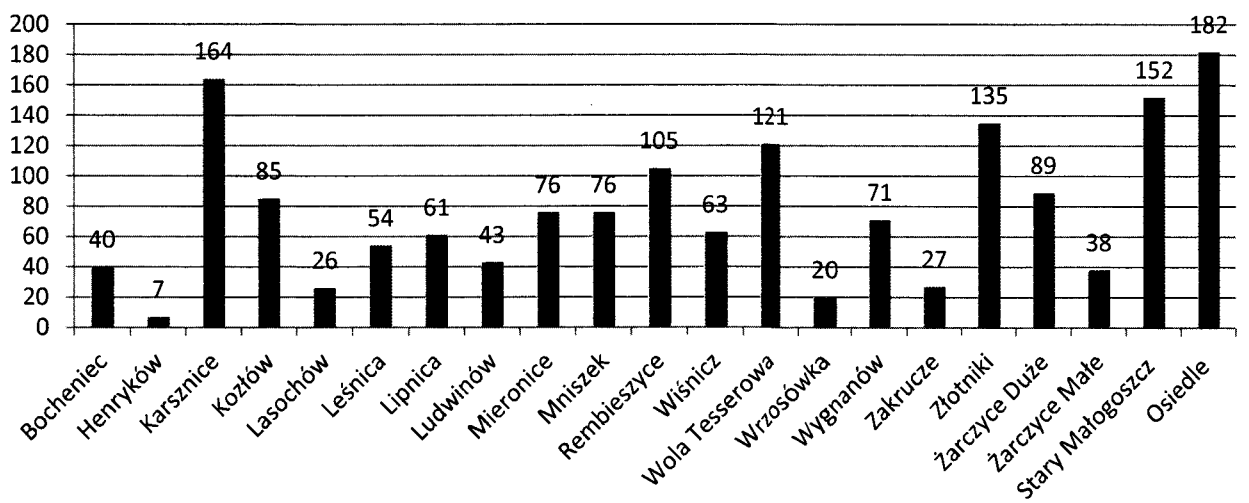

Wykres 21. Liczba korzystających z pomocy M-GOPS w Małogoszczu na 100 mieszkańców poszczególnych sołectw (MOPS Małogoszcz)

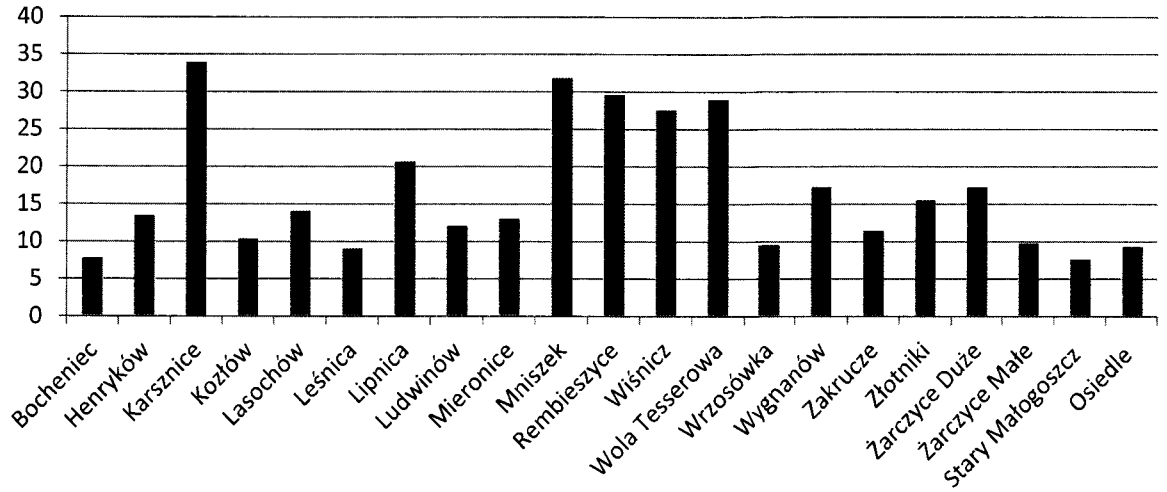

Kolor czerwony - powyżej średniej dla terenów gminy

Średnia dla gminy wynosi 16 osób na 100 mieszkańców. Najmniej korzystne wskaźniki są dla miejscowości wiejskich: Karsznice, Mniszek, Rembieszyce, Wola Tesserowa i Wiśnicz.
Dla terenu miasta wskaźnik wynosi 8 osób na 100 mieszkańców i prezentuje się następująco:

- dla tzw. Starego Małogoszcza - 7,63
- dla Osiedla - 9,28.

Na obszarze miasta pod względem liczby korzystających z pomocy społecznej za obszar kryzysowy należy uznać teren Osiedla.

Wykres 22. Liczba korzystających z pomocy M-GOPS w Małogoszczu z powodu ubóstwa na 100 mieszkańców poszczególnych sołectw (MOPS Małogoszcz)

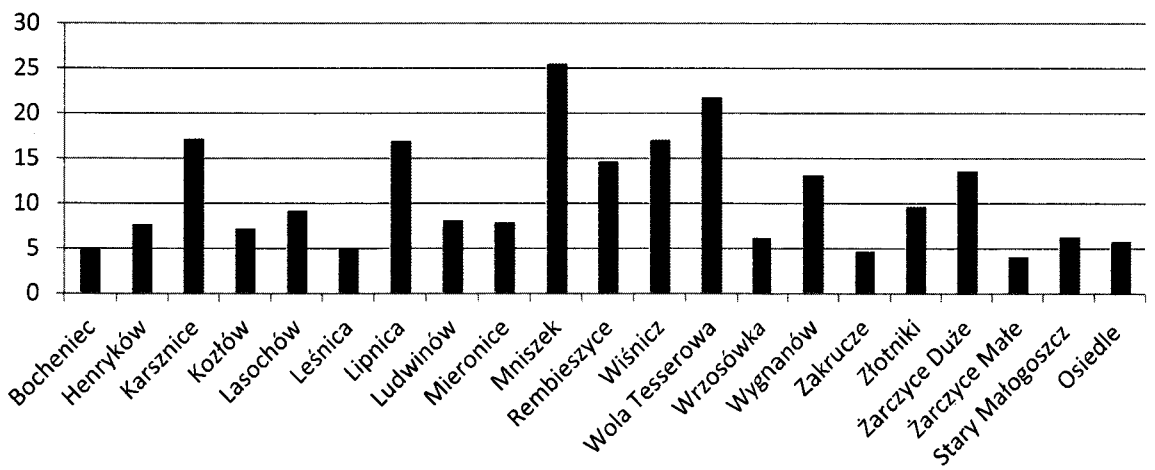

Kolor czerwony - powyżej średniej dla terenów gminy

Średnia dla gminy wynosi 10 osób korzystających z pomocy MOPS w Małogoszczu z powodu ubóstwa na 100 mieszkańców poszczególnych sołectw. Najmniej korzystne wskaźniki są dla miejscowości wiejskich: Mniszek, Wola Tesserowa, Karsznice, Lipnica i Żarczyce Duże.
Dla terenu miasta wskaźnik wynosi 6 osób na 100 mieszkańców i prezentuje się następująco:

- dla tzw. Starego Małogoszcza - 6,27
- dla Osiedla - 5,81.

Na obszarze miasta pod tym względem za obszar kryzysowy należy uznać teren Starego Małogoszcza.

Wykres 23. Liczba korzystających z pomocy M-GOPS w Małogoszczu z powodu bezrobocia na 100 mieszkańców poszczególnych sołectw (MOPS Małogoszcz)

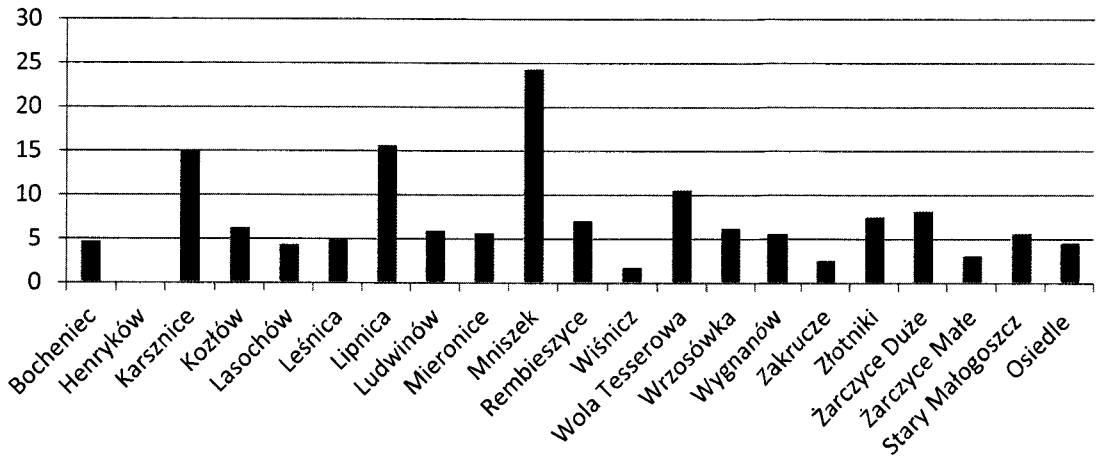

Kolor czerwony - powyżej średniej dla terenów gminy

Średnia dla gminy wynosi 7 osób korzystających z pomocy MOPS w Małogoszczu z powodu bezrobocia na 100 mieszkańców poszczególnych sołectw. Najmniej korzystne wskaźniki są dla miejscowości wiejskich: Mniszek, Lipnica, Karsznice, Wola Tesserowa, Żarczyce Duże i Złotniki.

Dla terenu miasta wskaźnik wynosi 5 osób na 100 mieszkańców i prezentuje się następująco:

- dla tzw. Starego Małogoszcza - 5,62
- dla Osiedla - 4,54.

Na obszarze miasta pod tym względem za obszar kryzysowy należy uznać teren Starego Małogoszcza.

Osobami zagrożonymi wykluczeniem społecznym mogą być osoby i rodziny, w których środowiskach domowych występują zjawiska patologiczne oraz osoby niepełnosprawne, starsze, chore. W Małogoszczu działa pomoc instytucjonalna dla osób z problemami społecznymi: Miejska Komisja Rozwiązywania Problemów Alkoholowych, Zespół Interdyscyplinarny d/s Przeciwdziałania Przemocy w Rodzinie.

Ważnym wyznacznikiem w sferze społecznej jest dostępność infrastruktury: instytucji sfery administracyjnej, edukacyjnej, kulturalnej i sportowej oraz opieki zdrowotnej i bezpieczeństwa mieszkańców. Z racji pełnienia funkcji wiodących w gminie miasto Małogoszcz będzie najlepiej wyposażonym - pod tym względem - obszarem gminy. Należy jednak uściślić, że zdecydowana większość obiektów mieści się w tzw. starej części miasta.

Lepiej zaopatrzone w infrastrukturę społeczną są też miejscowości wiejskie z większą liczbą mieszkańców.

Tabela 18. Dostępność infrastruktury społecznej na terenach poszczególnych sołectw gminy Małogoszcz (Urząd Miejski Małogoszcz)

SOŁECTWO/ OSIEDLA	DOSTĘPNOŚĆ INSTYTUCJI, OBIEKTÓW						WSKAŹNIK OBSZARU KRYZYSOWEGO
	ADMINISTRACYJNYCH	EDUKACYJNYCH	KULTURALNYCH	SPORTOWYCH	OPIEKI ZDROWOTNEJ	BEZPIECZŃSTWA	
Bocheniec			Świetlica/remiza OSP	Boisko sportowe		OSP	3
Henryków							
Karsznice			Świetlica/remiza OSP	Boisko sportowe		OSP	3
Kozłów		Gimnazjum Szkoła podstawowa Przedszkole	Świetlica/remiza OSP	Boisko sportowe		OSP	4
Lasochów			Dom ludowy				
Leśnica		Szkoła – filia SP Małogoszcz	remiza OSP	Boisko sportowe		OSP	4
Lipnica			remiza OSP	Boisko sportowe		OSP	3
Ludwinów			Świetlica/remiza OSP			OSP	
Mieronice			Świetlica/remiza OSP	Boisko sportowe		OSP	3
Mniszek			remiza OSP			OSP	
Rembieszyce		Szkoła podstawowa Przedszkole	Świetlica/remiza OSP	Boisko sportowe		OSP	4
Wiśnicz			Świetlica/remiza OSP			OSP	
Wola Tesserowa			Świetlica/remiza OSP	Boisko sportowe		OSP	3
Wrzosówka							
Wygnanów							
Zakrucze			Dom Ludowy				

Złotniki		Gimnazjum Szkoła podstawowa Przedszkole	Świetlica/remiza OSP	Boisko sportowe	Ośrodek Zdrowia – filia Małogoszcz	OSP	5
Żarczyce Duże		Szkoła podstawowa Przedszkole	Świetlica/remiza OSP	Boisko sportowe		OSP	4
Żarczyce Małe			Dom Ludowy				
Stary Małogoszcz – teren Rada Osiedla Nr 1	UMiG w Małogoszczu Poczta Polska Miejsko-Gminy Ośrodek Pomocy Społecznej Miejsko-Gminna Biblioteka Publiczna Gminne Centrum Informacji	Przedszkole	Izba Pamięci Ziemi Małogoskiej Świętokrzyskie Muzeum Militariów	MKS „Wierna" Małogoszcz (stadion sportowy, Siłownia kulturystyczna)	Miejsko Gminny Zespół Ośrodków Zdrowia	Komisariat Policji OSP	6
Osiedle – teren Rada Osiedla nr 2		Liceum Gimnazjum Szkoła Podstawowa	Dom Kultury				

Wyznacznikiem korzystania z infrastruktury społecznej jest współczynnik skolaryzacji rozumiany jako relacja liczby osób uczących się na danym poziomie kształcenia do liczby ludności w grupie wieku określonej jako odpowiadająca temu poziomowi nauczania.

Wykres 24. Współczynniki skolaryzacji netto (szkolnictwo podstawowe i gimnazjalne) na terenie gminy Małogoszcz (GUS, 2014)

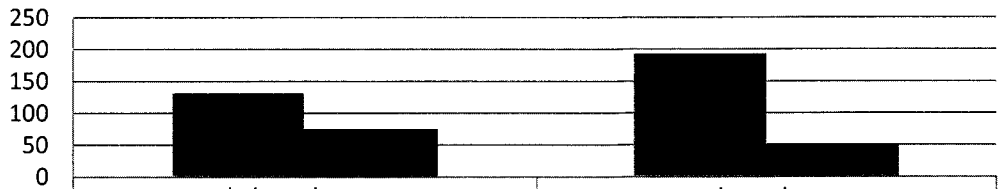

	szkoła podstwowa	gimnazjum
■ miasto	131,29	192,68
■ teren wiejski	75,07	51,32

Wskaźnikiem aktywności uczestniczenia w życiu kulturalnym jest korzystnie z usług bibliotecznych przez mieszkańców. Ludność korzystająca na 1 placówkę biblioteczną na terenie miasta wynosiła 3872 osób, na terenach wiejskich wynosiła 2 609 osób.

Na terenie miasta dzieci i młodzież mają możliwość kształcenia na poziomie przedszkolnym, podstawowym, gimnazjalnym i ponadgimnazjalnym. W mieście nie działają filie wyższych uczelni, dlatego młodzież pragnąca się dalej kształcić wyjeżdża do większych ośrodków (np. Kielc). Młode osoby wykształcone często wybierają pracę poza gminą. Mieszkańcy przerywający naukę na poziomie średnim lub nie posiadający kwalifikacji nie zawsze są atrakcyjnymi pracownikami dla firm. Ponadto w społeczeństwie Małogoszcz zaznacza się brak aktywności do zdobywania nowych umiejętności: dokształcania, zmiany kwalifikacji, itp.

Wykres 25. Wskaźnik czytelnicy bibliotek publicznych na 1000 ludności na terenie gminy Małogoszcz (GUS, 2014)

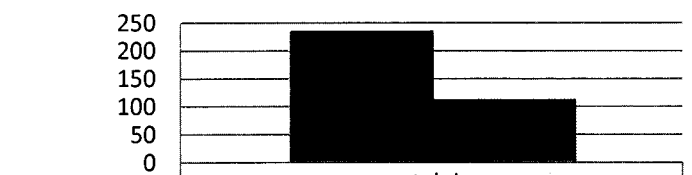

	czytelnicy
■ miasto	236
■ teren wiejski	113

Aktywność społeczności lokalnej może mieć istotny wpływ na zmiany zachodzące w ich odtoczeniu. Jednym z przejawów aktywności mieszkańców jest liczba organizacji pozarządowych działających na terenie gminy. Wskaźnik ten można interpretować jako współczynnik aktywności społeczeństwa obywatelskiego – im większa liczba jednostek tego rodzaju tym bardziej aktywna jest lokalna społeczność.

Wykres 26. Liczba stowarzyszeń działających w poszczególnych w sołectwach w gminie Małogoszcz (Urząd Miejski Małogoszcz)

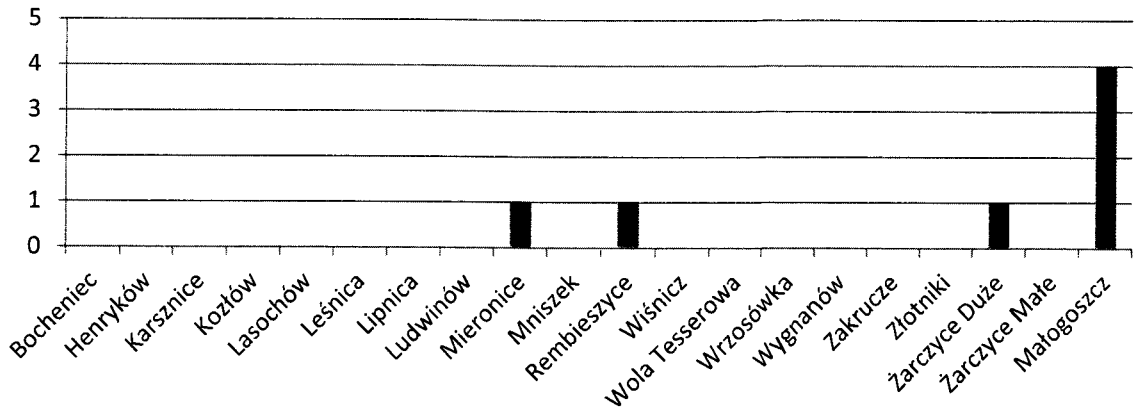

W większości sołectw gminy nie działają żadne stowarzyszenia i fundacje - jednocześnie uznaje się je za obszary kryzysowe w tym kryterium.
Na jakość życia mają wpływ warunki mieszkaniowe w gminie. Wskaźnik liczby mieszkań na 1000 mieszkańców w 2014 r. (GS, 2014) wynosił: dla miasta -344, dla terenów wiejskich - 281,1.

Wykres 27. Wskaźniki powierzchni mieszkań w gminie Małogoszcz (GUS, 2014)

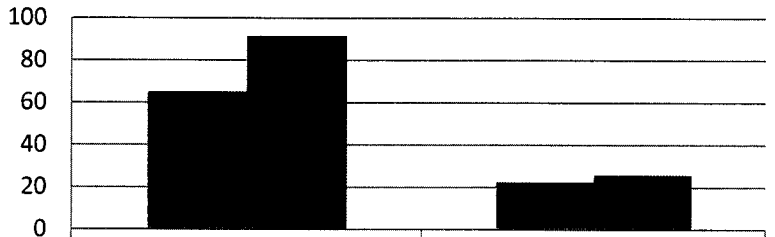

	Przeciętna powierzchnia użytkowa 1 mieszkania	Przeciętna powierzchnia użytkowa na 1 osobę
■ miasto	65,1	22,4
■ teren wiejski	91,4	25,7

Wskaźniki dla terenu miejskiego są mniej korzystne (tendencja krajowa) ze względu na obecność zabudowy wielorodzinnej, mniejszą powierzchnię działek budowlanych i obecność starej zabudowy - zwłaszcza w części śródmiejskiej.

W ramach "Gminnego Programu Rewitalizacji Miasta i Gminy Małogoszcz..." należy wyznaczyć kilka grup społecznych wymagających wsparcia, ze względu na sytuację ekonomiczną, jak i poziom aktywności gospodarczej.

Tabela 19. Grupy społeczne wymagające wsparcia na terenie gminy Małogoszcz

GRUPY SPOŁECZNE WYMAGAJĄCE WSPARCIA	OPIS
osoby bezrobotne	Sytuacja na lokalnym rynku pracy nie jest korzystna, skala bezrobocia w gminie wynosi 8,8 % osób w wieku produkcyjnym, co jest mniejszym procentem niż w dane dla Powiatu (12,1%) i dla województwa (12,5%), a nawet dla kraju (9,8%). Duża liczba osób bezrobotnych korzysta ze świadczeń M-GOPS w Małogoszczu - jest to pomoc doraźna, niezbędna, ale nie eliminująca problemów. Zwłaszcza, że większość bezrobotnych ma niskie kwalifikacje i brak specjalizacji. Ponadto osoby bezrobotne często są mało aktywne na rynku pracy, ze względu na słabą samoocenę, ale i ze względu na niechęć do podjęcia jakiejkolwiek pracy. Na terenie miasta może wzrosnąć zatrudnienie w sektorze usługowym lub sektorze usług społecznych), ale wiąże się to z koniecznością nabywania pragmatycznych umiejętności przez mieszkańców i występowaniem z inicjatywą.
dzieci i młodzież	Na terenie gminy osoby w wieku do 18 roku życia stanowią 17,9 % mieszkańców. Dzieci i młodzież mają zapewniony dostęp do placówek oświatowych do poziomu ponadgimnazjalnego. Młodzież pragnąca zdobyć wykształcenie na wyższym poziomie kształcenia, zmuszona jest opuścić miasto dla większych ośrodków akademickich, tam pozostaje i szuka zatrudnienia. W gminie brakuje zarówno dostępu do ciekawej oferty placówek kulturalnych, jak i infrastruktury sportowej i rekreacyjnej. Ponadto w mieście, poza Domem Kultury, nie działają inne instytucje, w tym stowarzyszenia, które organizują czas wolny dzieci i młodzieży.
osoby starsze	W gminie występuje zjawisko starzenia się społeczeństwa - w chwili obecnej wskaźnik osób w wieku poprodukcyjnym wynosi 19 % i tendencja jest wzrostowa, co jest świadectwem malejącej atrakcyjności gminy. Ze świadczeń M-GOPS w Małogoszczu korzystają 162 osoby z powodu choroby (w zdecydowanej większości są to osoby starsze). W Małogoszczu brakuje miejsc i form aktywizacji osób starszych, dostępu opieki medycznej, usług opiekuńczych, itp. Ponadto na terenach wiejskich występuje problem z dojazdem do wszelkich usług skierowanych do osób starszych.
osoby zagrożone wykluczeniem społecznym ze względu na występujące w ich środowisku domowych zjawiska patologiczne	Do grupy tej należą środowiska, gdzie notuje się wysokie wskaźniki uzależnień (od alkoholu, substancji psychoaktywnych, hazardu, itp.) i innych zachowań patologicznych (np. bezradności, przemocy domowej). Zjawiska te mogą być zarówno przyczyną, jak i skutkiem innych negatywnych sytuacji bądź zachowań widocznych w społeczeństwie. Wśród beneficjentów M-GOPS w Małogoszczu są 23 rodziny pobierające świadczenia z powodu alkoholizmu ich członka, 32 z powodu występowania przemocy.
osoby zagrożone wykluczeniem społecznym ze względu na niepełnosprawność	MOPS w Małogoszczy świadczenia z powodu występowania niepełnosprawności otrzymują 92 rodziny z terenu gminy, rzeczywista liczba osób niepełnosprawnych w gminie i mieście jest jednak trudna do oszacowania. Osoby te identyfikują problemy rozwojowe (słaby dostęp do nauki, brak inicjatyw reintegracyjnych, brak stowarzyszeń działających dla potrzeb osób niepełnosprawnych, występujący problem bezrobocia), techniczne (niedostosowane architektoniczne obiektów i ciągów komunikacyjnych) i instytucjonalne (trudności w korzystaniu w usług placówek różnych szczebli).

2.3. Podsumowanie problemów sfery funkcjonalno-użytkowej

W strukturze administracyjnej województwa świętokrzyskiego gminę Małogoszcz zalicza się do subregionu jędrzejowskiego, którego głównym ośrodkiem jest miasto Jędrzejów, skupiające usługi o zasięgu rejonowym. W Studium dla Miasta i Gminy wprowadzono rozdział terenów funkcjonalnych na przemysłowo-usługowo-mieszkaniowe (Małogoszcz, sołectwa: Mieronice, Leśnica, Zakrucze, Wrzosówka i część sołectwa Bocheniec), obszary turystyczo-rolnicze (sołectwa: Bocheniec, Karsznice, Wola Teserowe, Rembieszyce, Kozłów,

Henryków, Ludwinów) i część rolniczą (pozostałe sołectwa w zachodnio-południowej części gminy).

Zasadnicze znaczenie dla zagospodarowania przestrzennego ma wpływ obecność dwóch wielkich terenów wydobywczych, znajdujących się w okolicach miasta. Są to tereny zdegradowane pod względem środowiskowym.

Na terenach wiejskich zdiagnozowano problemy z zagospodarowaniem centrum poszczególnych miejscowości, na terenach małych powierzchniowo.

W tkance przestrzennej miasta zauważane są problemy generowane przede wszystkim przez niedostatki infrastrukturalne, których genezy należy upatrywać w niezapewnieniu poszczególnym obszarom właściwych i koniecznych elementów. W kontekście zrewitalizowanej części śródmiejskiej - rynek miasta - jaskrawiej uwidaczniają się tereny poza tym obszarem. Do rozplanowanej struktury centrum miasta i jego zachodnio-północnej części, przylega obszar, którego jedynym czynnikiem planowania jest ciąg komunikacyjny - ulica. W tej części widnieją liczne niedoskonałości, w tym niezagospodarowanie, obecność nieużytków i zdekapalitalizowanej tkanki mieszkaniowej.

Negatywnymi zjawiskami w strukturze przestrzennej i funkcjonalnej gminy Małogoszcz są:

- brak ładu urbanistycznego, estetyki przestrzeni i wyeksponowania walorów miasta,
- znaczne tereny niezagospodarowane w pobliżu centrum miasta,
- zdekapitalizowana przestrzeń na osiedlu wielorodzinnym Małogoszcza,
- niepełne wyposażenie w infrastrukturę techniczną sieciową,
- stan techniczny budynków prywatnych właścicieli oraz ich niska efektywność energetyczna.

Dla ładu przestrzennego właściwe jest:

- przestrzeganie podstawowych funkcji poszczególnych terenów w celu unikania kolizji w zagospodarowaniu przestrzeni
- ograniczenie lokalizacji zabudowy rozproszonej, dążenie do koncentracji zabudowy w obrębie terenów wyznaczonych do rozwoju osadnictwa,
- przestrzeganie form architektonicznych wynikających z uwarunkowań kulturowych m.in. w obrębie terenu miasta, wewnątrz stref ochrony konserwatorskiej.

Tabela 20. Wyposażenie w infrastrukturę techniczną sołectw gminy Małogoszcz

SOŁECTWO/ OSIEDLE	WYPOSAŻENIE*		
	WODOCIĄG	KANALIZACJA	GAZ
Bocheniec			
Henryków			
Karsznice			
Kozłów			
Lasochów			
Leśnica			
Lipnica			
Ludwinów			
Mieronice			
Mniszek			
Rembieszyce			
Wiśnicz			
Wola Tesserowa			
Wrzosówka			
Wygnanów			
Zakrucze			
Złotniki			

Żarczyce Duże		[redacted]	[redacted]
Żarczyce Małe		[redacted]	[redacted]
Stary Małogoszcz			[redacted]
Osiedle			[redacted]

* zaznaczenie kolorem oznacza brak

Tabela 21. Obszary problemowe w zakresie sfery funkcjonalno-użytkowej

OBSZARY WYMAGAJĄCE WSPARCIA	OPIS
niski poziom ładu przestrzennego	Dla części miasta jedynym rozplanowaniem jest ulica. Poza ścisłym centrum miasta tj. rynkiem oraz kompleksem administracyjno-sportowym przy ul. Włoszczowskiej. W mieście brak przestrzeni dla mieszkańców, np. brak parku czy skweru dla rekreacji i wypoczynku. Szczególnie zdegradowany pod względem braku przestrzeni publicznych jest teren Osiedla, gdzie zamieszkuje większość ludności miasta. Ponadto na terenie miasta występują uciążliwości dla mieszkańców związane z nadmiernym ruchem i brakiem bezpieczeństwa komunikacyjnego, emisją splin i hałasu, brakiem miejsc parkingowych i utrudnieniach w komunikacji wewnątrzgminnej (m.in. istnienie barier architektonicznych). Problemem na terenach wiejskich jest brak centrum miejscowości i przestrzeni ogólnodostępnych dla wypoczynku i rekreacji.
niski poziom zasobu mieszkaniowego	Wartość nieruchomości na terenie miasta jest niska, z uwagi na nieatrakcyjność zasobów mieszkaniowych oraz terenów przestrzeni publicznej, słabe rozwiązania w zagospodarowaniu przestrzeni, braki w infrastrukturze technicznej sieciowej. Średnie wskaźniki powierzchni mieszkań na terenie miasta nie są słabe: jedno mieszkanie ma powierzchnię średnio 65,1 m^2, na jedną osobę przypada 22,4 m^2. Na taki stan rzeczy jednak wpływ mają nowsze mieszkania wybudowane poza centrum miasta, na terenach jednorodzinnych. Na obszarze śródmiejskim mieszkania są najczęściej parterowe, mają powierzchnię do ok. 60 m^2, występują w zabudowie szeregowej, z niewielkim podwórzem z tyłu. Mieszkania w budynkach wielorodzinnych nie przekraczają powierzchni 60 m^2 i są w różnym stanie technicznym. Na terenach wiejskich zabudowa mieszkaniowa jest wyższej jakości, poza starymi budynkami (domami drewnianymi).
niski poziom wydajności energetycznej budynków	Budynki zlokalizowane w obszarze części śródmiejskiej Małogoszcz to w większości budynki mieszkalne lub mieszkalno-usługowe w niedostatecznym stanie technicznym i o niskich właściwościach termoizolacyjnych. W części miasta znajdują się budynki wielorodzinne. Część obiektów była remontowana w różnym okresie, ale w większości brakuje prawidłowego ocieplenia, szczelnych okien, pokrycia dachowego (na niektórych budynkach mieszkalnych są jeszcze pokrycia azbestowe, które - poza szkodliwym oddziaływaniem na ludzi i środowisko- z upływne czasu tracą swoje właściwości izolacyjne). Mieszkania opalane są głównie paliwem stałym, brak jest wysokosprawnych piecy c.o. Czynniki te mają wpływ na komfort mieszkania, wysokie koszty eksploatacji, negatywnie oddziałuje na środowisko naturalne. Na terenie części miasta działa system ciepłowniczy zaopatruje w ciepło 34 odbiorców w 35 punktach odbioru ciepła c.o. i c.w.u. System ciepłowniczy zaopatruje w energię cieplną ok. 60% wszystkich mieszkań w skali miasta. Głównym użytkownikiem ciepła sieciowego w sektorze mieszkalnictwa jest budownictwo wielorodzinne.

2.4. Podsumowanie problemów sfery środowiskowej

W kontekście stanu środowiska naturalnego dużym wyzwaniem na terenie gminy jest poprawa jakości powietrza. Głównym źródłem niskiej emisji jest zabudowa mieszkaniowa o niskich standardach energetycznych oraz spalanie paliw przez pojazdy samochodowe przejeżdżające przez gminę.
Gmina Małogoszcz objęta jest świętokrzyską strefą badań w zakresie ochrony powietrza. W ostatnich latach uzyskała ona klasę C w zakresie przekroczeń poziomu dopuszczalnego pyłu PM2,5 i PM10 oraz beznzo(a)pirenu. Cały obszar województwa w latach 2010-2015 uzyskał klasę D2 z powodu przekroczenia poziomu celu długoterminowego ozonu.

Tabela 22. Wynikowe klasy strefy świętokrzyskiej dla poszczególnych zanieczyszczeń, uzyskane w ocenie rocznej dokonanej z uwzględnieniem kryteriów ustanowionych w celu ochrony zdrowia (z uwzględnieniem krajowych norm dla uzdrowisk) (WIOŚ, Kielce,2015)

SYMBOL KLASY WYNIKOWEJ DLA POSZCZEGÓLNYCH ZANIECZYSZCZEŃ DLA OBSZARU CAŁEJ STREFY												
SO_2	NO_2	PM10	Pb	C_6H_6	CO	As	Cd	Ni	BaP	PM2,5	O_3*	O_3**
A	A	C	A	A	A	A	A	A	C	C	A	D

* według poziomu docelowego, ** według poziomu celu długoterminowego

Tabela 23. Klasyfikacja strefy świętokrzyskiej według parametrów, z uwzględnieniem kryteriów ustanowionych dla ochrony roślin (WIOŚ, Kielce,2015)

SYMBOL KLASY WYNIKOWEJ DLA POSZCZEGÓLNYCH ZANIECZYSZCZEŃ DLA OBSZARU CAŁEJ STREFY			
SO_2	NO_x	O_3 (według poziomu docelowego)	O_3 (według poziomu długoterminowego)
A	A	A	D2

Na terenie gminy Małogoszcz największy udział w wielkości emisji pyłu zawieszonego PM10 ma Lafarge Cement SA - Cementowania Małogoszcz. Łączna emisja pyłu zawieszonego PM10 w 2010 roku wyniosła ponad 68 Mg. Ponadto przedsiębiorstwo to jest największym producentem prekursorów ozonu, które wynoszą: SO_2 - 967,98 Mg/rocznie, NO_2 -945,57 Mg/rok, CO - 4 252,27 Mg/rok.
Na podstawie uzyskanych wyników pomiarów stężenia pyłu PM10 oraz ozonu (O_3) stwierdzono konieczność wykonania programu ochrony powietrza na terenie strefy świętokrzyskiej. W roku 2011 powstał „Program ochrony powietrza dla województwa świętokrzyskiego. Część B strefa świętokrzyska ze względu na przekroczenia pyłu PM10 i benzo(a)pirenu" oraz „Program ochrony powietrza dla województwa świętokrzyskiego. Część C strefa świętokrzyska ze względu na przekroczenia ozonu". Dla terenu gminy Małogoszcz nie przewidziano konieczności sporządzania planu działań naprawczych.
Ze względów klimatycznych konieczne jest prowadzenie polityki eliminującej zanieczyszczenie powietrza atmosferycznego całopalnymi mediami energetycznymi. Skuteczne wdrożenie działań naprawczych w tym zakresie wymaga równolegle podejmowania kompleksowych działań informacyjno-edukacyjnych.
Pomiary hałasu komunikacyjnego na terenie województwa przeprowadzane były w roku 2015 m.in. na terenie miasta Małogoszcz w punkcie przy ul. Jaszowskiego (zabudowa jednorodzinna z usługami). W punkcie tym poziomy hałasu były niższe niż dopuszczalne (o 4,4dB w dzień i w nocy). W innych punktach pomiarowych, poza gminą, ale o drogach o większym natężaniu ruchu przekroczenia poziomów dopuszczalnych hałasu występowało: przy drogach krajowych (1,1 dB dla pory dziennej, 5,4 dB dla pory nocnej) i wojewódzkich

(od 0,2 - 1,8 dB dla pory nocnej). Można przyjąć, że na drogach o podobnym natężenia ruchu, jak odcinki badane, w gminie także okresowo występują przekroczenia norm hałasu.
W zakresie ograniczenia uciążliwości hałasu na terenie gminy konieczna jest rozbudowa i modernizacja infrastruktury komunikacyjnej. Działania w tym zakresie dotyczą zarówno poprawy stanu technicznego, jak i: bezpieczeństwa transportu (stan techniczny i oznakowanie), oświetlenia ulicznego, izolacji hałasu poprzez np. tworzenie pasów zieleni ochronnej wzdłuż szlaków komunikacyjnych, powstawanie infrastruktury około drogowej (parkingi, zatoki, ścieżki rowerowe itp.).
Na terenach zurbanizowanych gleby ulegają silnym przekształceniom łącznie z zanieczyszczeniem chemicznym. Zasadniczym zagrożeniem dla przyległych do szlaków komunikacyjnych gruntów jest imisja pyłu i metali ciężkich, która powoduje kumulację zanieczyszczeń w glebie. Należy dążyć do rozpoznania występowania przekroczenia dopuszczalnych stężeń substancji zanieczyszczających w glebach. Zwłaszcza dotyczy to gleb rolnych lub terenów zielonych.
Ochrona ludzi i środowiska przed oddziaływaniem pól elektromagnetycznych powinna polegać na właściwej lokalizacji obiektów, które mogą emitować pole elektromagnetyczne, czyli uwzględniania ich w miejscowych planach zagospodarowania przestrzennego oraz studiach uwarunkowań i kierunków zagospodarowania gminy.
W zakresie gospodarki odpadami konieczne jest podnoszenie świadomości ekologicznej mieszkańców gminy w zakresie właściwego gospodarowania odpadami oraz podnoszenie skuteczności selektywnego zbierania odpadów poprzez rozwój selektywnej zbiórki odpadów w systemie pojemnikowym i workowym, ze szczególnym uwzględnieniem odpadów biodegradowalnych, wielkogabarytowych i niebezpiecznych.
Do zadań z zakresu gospodarki odpadami należy eliminacja wyrobów zawierających azbest, które powinny zostać usunięte z terenu kraju do 2032 roku. Zgodnie z obowiązującym prawem, usunięcie z terenu nieruchomości wyrobów zawierających azbest ciąży na właścicielu nieruchomości.
W zakresie gospodarki odpadami konieczne jest podnoszenie świadomości ekologicznej mieszkańców gminy w zakresie właściwego gospodarowania odpadami oraz podnoszenie skuteczności selektywnego zbierania odpadów poprzez rozwój selektywnej zbiórki odpadów w systemie pojemnikowym i workowym, ze szczególnym uwzględnieniem odpadów biodegradowalnych, wielkogabarytowych i niebezpiecznych.
Szczególnym zadaniem jest eliminacja wyrobów zawierających azbest, które powinny zostać usunięte z terenu kraju do 2032 roku. Zgodnie z obowiązującym prawem, usunięcie z terenu nieruchomości wyrobów zawierających azbest ciąży na właścicielu nieruchomości. W gminie jest ogółem 4 942 Mg azbestu (243,3 Mg w mieście) w 1 665 gospodarstwach (87% ogółu).

Wykres 28. Liczba gospodarstw z wbudowanymi wyrobami zawierającymi azbest (Program usuwania materiałów zawierających azbest z terenu Miasta i Gminy Małogoszcz)

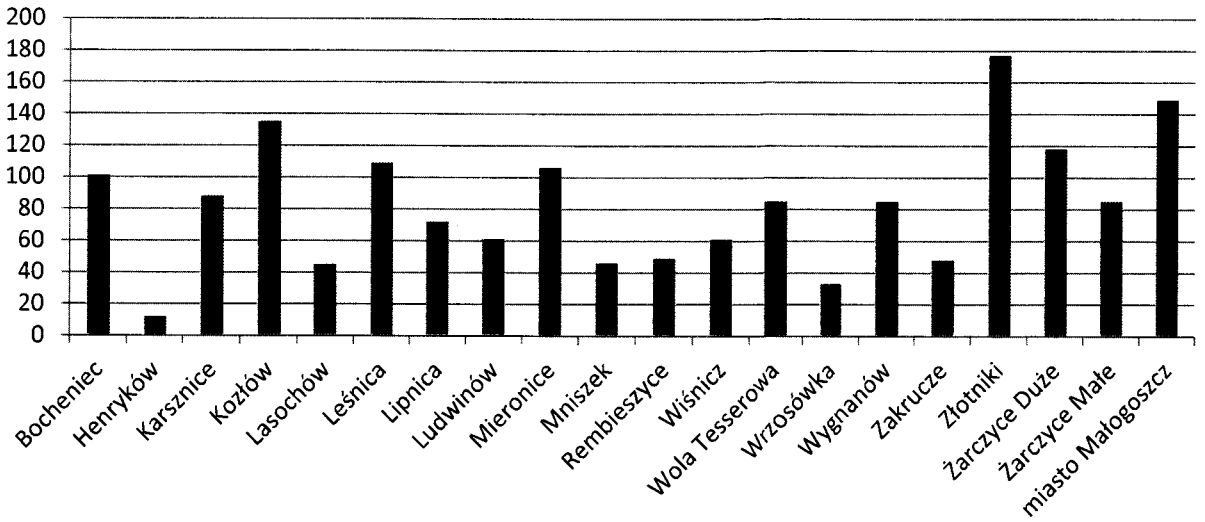

Kolor czerwony - powyżej średniej dla gminy

Najwięcej azbestu w stosunku do ogółu budynków jest w miejscowościach: Wiśnicz i Żarczyce Duże (94%), Lasochów (90%) Bocheniec i Wygnanów (88%), Leśnica (87%), Mieronice i Żarczyce Małe (85%), Henryków i Złotniki (80%), Karsznice (77%), Lipnica (76%), Wrzosówka (75%), Wola Tesserowa (74%), Kozłów (68%), Ludwinów (67%), Mniszek (66%), Rembieszyce (66%), Zakrucze (62%).

Gmina Małogoszcz posiada wysoką pozycję w regionalnym systemie przyrodniczym - zwłaszcza jej część wschodnia, stanowiąca fragment węzła ekologicznego o znaczeniu międzynarodowym, na bazie którego został utworzony Chęcińsko-Kielecki Park Krajobrazowy. Północnym obrzeżem gminy przebiega korytarz ekologiczny o randze krajowej, łączący Chęcińsko -Kielecki PK z Przedborskim PK.

Skuteczne przeciwdziałanie zagrożeniom dla środowiska wymaga intensyfikacji współpracy jednostek działających w gminie, jak i w gminach sąsiednich w celu koordynacji działań z zakresu minimalizacji zagrożeń oraz likwidacji skutków zaistniałych zdarzeń. Na obszarze gminy realizacja zadań z zakresu porządku publicznego i bezpieczeństwa obywateli oraz ochrony przeciwpożarowej i przeciwpowodziowej należy do zadań własnych gminy. Wykonywanie ich należy do Burmistrza, jako organu wykonawczego gminy, przy wsparciu instytucji wyspecjalizowanych w zapewnianiu bezpieczeństwa, jak np. Policja, Straż Pożarna, Siły Zbrojne oraz inne służby i inspekcje.

Główne zagrożenia i problemy:

- zanieczyszczenia komunikacyjne i transport drogowy materiałów niebezpiecznych (drogi wojewódzkie oraz pozostałe drogi lokalne) – przewożenie paliw, chemikaliów, duże ilości wydobywanego i przetwarzanego surowca, niespodziewane wypadki drogowe
- zanieczyszczenia przemysłowe i wydobycie surowców
- emisja niezorganizowana: obiekty infrastruktury społecznej, stacje obsługi samochodów i stacje paliw płynnych, składowiska materiałów opałowych, budowlanych, inne
- zagrożenie pożarowe terenów leśnych
- braki w infrastrukturze mającej chronić środowisko
- niewystarczająca efektywność energetyczna budynków

- niewystarczający rozwój sieci gazowej
- obecność odpadów zawierających azbest.

2.5. Podsumowanie problemów sfery gospodarczej

Problemem o charakterze gospodarczym jest przede wszystkim niski stopień przedsiębiorczości oraz słabe zainteresowanie miastem strategicznych inwestorów (poza branżą wydobycia i przetwórstwa surowców skalnych).
Bezrobocie jest jednym z najpoważniejszych problemów społeczno-ekonomicznych gminy, ponieważ wynosi ono 8,8% osób w wieku produkcyjnym. Poziom bezrobocia odzwierciedla niski poziom wykształcenia mieszkańców, obniża aktywność w przestrzeni publicznej, wpływa na pogorszenie sytuacji materialnej i zwiększa korzystanie ze świadczeń pomocy społecznej, wpływa na poziom i jakość sfery gospodarczej w gminie.
Ponad 95 % przedsiębiorstw działających w gminie to mikroprzedsiębiorstwa, o ograniczonych zasobach finansowych, niezdolne do rozszerzenia liczby miejsc pracy, innowacyjności, promocji, itp. Jest to jedna ze słabości lokalnej gospodarki, która tworzą głównie samozatrudnieni oraz osoby fizyczne zatrudniające do 9 osób.

Tabela 24. Wskaźniki dla podmiotów gospodarczych zarejestrowanych w gminie Małogoszcz w roku 2014 (GUS, 2014)

WYSZCZEGÓLNINIE	WSKAŹNIKI		
	MIASTO	OBSZAR WIEJSKI	OGÓŁEM
podmioty wpisane do rejestru REGON na 10 tys. ludności	927	608	714
jednostki nowo zarejestrowane w rejestrze REGON na 10 tys. ludności	85	55	65
jednostki wykreślone z rejestru REGON na 10 tys. ludności	59	32	41
podmioty wpisane do rejestru na 1000 ludności	93	61	71
podmioty na 1000 mieszkańców w wieku produkcyjnym	145,9	97,4	113,6
osoby fizyczne prowadzące działalność gospodarczą na 1000 ludności	72	54	60
osoby fizyczne prowadzące działalność gospodarczą na 100 osób w wieku produkcyjnym	11,3	8,7	9,6
fundacje, stowarzyszenia i organizacje społeczne na 1000 mieszkańców	1,55	1,92	1,80
fundacje, stowarzyszenia i organizacje społeczne na 10 tys. mieszkańców	15	19	18
nowo zarejestrowane fundacje, stowarzyszenia, organizacje społeczne na 10 tys. mieszkańców	5	1	3
podmioty nowo zarejestrowane na 10 tys. ludności w wieku produkcyjnym	134	88	103
udział podmiotów wyrejestrowanych w ogólnej liczbie podmiotów wpisanych do rejestru REGON w %	-	5,3	5,7

Dla terenów wiejskich większość wskaźników dotyczących podmiotów gospodarczych w przeliczeniu na liczbę ludności są poniżej średniej dla gminy Małogoszcz.

Wykres 29. Liczba podmiotów gospodarczych w sołectwach gminy Małogoszcz w przeliczeniu na 1000 mieszkańców (opracowanie własne)

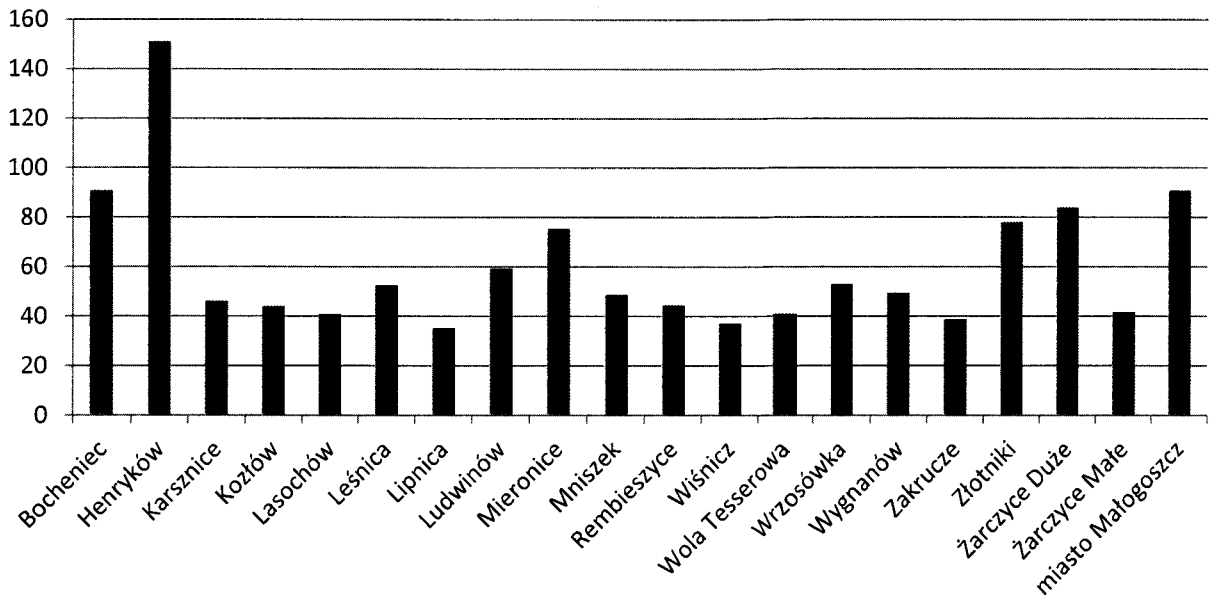

kolor czerwony - poniżej średniej gminy

Najwyższą koncentracją aktywności gospodarczej liczoną liczbą przedsiębiorstwa na 1000 osób charakteryzuje obszar miejski (3 miejsce w gminie) oraz miejscowości wiejskie - w kolejności od najwyższych wskaźników: Henryków, Bocheniec, Żarczyce Duże, Złotniki i Mieronice. Jednak ze względu na brak możliwości wyznaczenia danych liczbowych dla części miasta Małogoszcz - przyjmuje się, że w/w wskaźniki dotyczą głównie części centralnej i północnej miasta, a obszar tzw. Osiedla uznać należy za obszar kryzysowy. Według danych szacunkowych liczba podmiotów gospodarczych zarejestrowanych w tym regionie nie przekracza 25% ogółu podmiotów zarejestrowanych na terenie miasta.

Konieczne jest zwiększenie aktywności gospodarczej mieszkańców w celu wzrostu lokalnego rynku pracy oraz dochodów gospodarki i budżetu samorządu. Zmiany wzmacniające przedsiębiorczość powinny objąć zwłaszcza sektor usług (w tym usług otoczenia biznesu) oraz działania promocyjne skierowane do inwestorów zewnętrznych. Dla centrum miasta najważniejszy jest rozwój przedsiębiorstw usługowych, tworzenie centrum życia gospodarczego, którego oddziaływania będą promieniować na inne obszary miasta i gminy.

Dlatego też za grupę wymagającą wsparcia na terenie Miasta i Gminy Małogoszcz należy uznać przedsiębiorców (obecnych i przyszłych). Przedsiębiorcy reprezentowani są w mieście w ponad 97 % przez sektor prywatny, w tym w większości zatrudniający do 9 osób.

Wykres 30. Podmioty wg klas wielkości na 10 tys. mieszkańców w wieku produkcyjnym w roku 2014 (GUS, 2014)



	0 - 9	10 - 49	50 - 249	250 i więcej
■ miasto	1365,3	73,1	16,3	4,1
■ teren wiejski	953,2	16,4	4,1	0

Mikroprzedsiębiorstwa są podmiotami, które wymagają pomocy ze strony sektora publicznego, przy czym wsparciem są już częstokroć inwestycje w infrastrukturę techniczną, drogową, a także właściwa, spójna organizacja centrum życia gospodarczego i rozwój instytucjonalnej współpracy międzysektorowej. W gminie Małogoszcz liczba podmiotów gospodarki narodowej zarejestrowanych w rejestrze Regon systematycznie rośnie, ale na terenie samego miasta nie zauważa się takiej tendencji. Dlatego konieczna jest promocja miasta jako miejsca dogodnego do inwestowania.

Rolnictwo stanowi drugoplanowy sektor lokalnej gospodarki w gminie Małogoszcz, dający zatrudnienie mniejszej części mieszkańców. Gmina zalicza się do obszarów o średnio- słabych warunkach przyrodniczo-glebowych do produkcji rolnej. Powierzchnia użytków rolnych w gminie wynosi 11 381 ha, co stanowi blisko 78 % powierzchni gminy. Pod wpływem czynników naturalnych oraz antropogenicznych w gminie zachodzi pogorszenie właściwości użytkowych gleby. Głównymi przyczynami są: górnictwo, niewłaściwe użytkowanie rolnicze gleb, błędne stosowanie środków ochrony roślin i nawozów sztucznych oraz oddziaływanie przemysłu, transportu i gospodarki komunalnej.

3. POWIĄZANIA GMINNEGO PROGRAMU REWITALIZACJI Z DOKUMENTAMI STRATEGICZNYMI

3.1. Nawiązanie do strategicznych dokumentów krajowych dotyczących rozwoju przestrzennego, społecznego i gospodarczego gminy i regionu

Tabela 25. Strategie polityki krajowej i nawiązanie do celów i kierunków "GPR..." (opracowanie własne)

CHARAKTERYSTYKA STRATEGII		ODPOWIADAJĄCE CELE I KIERUNKI GPR
CELE STRATEGICZNE	CELE SZCZEGÓŁOWE / OPERACYJNE	
Narodowy Plan Rewitalizacji 2022		
Głównym celem NPR jest poprawa warunków rozwoju obszarów zdegradowanych w wymiarze przestrzennym, społecznym, kulturowym i gospodarczym. Realizacji tego celu służyć będzie tworzenie korzystnych warunków dla prowadzenia rewitalizacji w Polsce i położenie nacisku na holistyczne, zintegrowane podejście do prowadzenia takich działań.		Cel 1. Rewitalizacja niefunkcjonalnych przestrzeni publicznych w celu poprawy jakości życia mieszkańców Cel. 2.Wzmocnienie kapitału ludzkiego, aktywności i integracji społecznej oraz poprawa standardu usług Cel. 3. Dynamizacja rozwoju gospodarczego
Strategia Rozwoju Kraju 2020		
Wzmocnienie gospodarczych, społecznych i instytucjonalnych potencjałów, zapewniających szybszy i zrównoważony rozwój kraju oraz poprawę życia ludności	• Sprawne i efektywne państwo • Konkurencyjna gospodarka • Spójność społeczna i gospodarcza	Cel 1. Rewitalizacja niefunkcjonalnych przestrzeni publicznych w celu poprawy jakości życia mieszkańców Cel. 2.Wzmocnienie kapitału ludzkiego, aktywności i integracji społecznej oraz poprawa standardu usług Cel. 3. Dynamizacja rozwoju gospodarczego
Strategia Rozwoju Kraju 2020- Aktywne społeczeństwo, konkurencyjna gospodarka, sprawne państwo		
• Przejście od administrowania do zarządzania rozwojem, • Zapewnienie środków na działania rozwojowe, • Wzmocnienie warunków sprzyjających realizacji indywidualnych potrzeb i aktywności obywatela, • Wzmocnienie stabilności makroekonomicznej, • Wzrost wydajności gospodarki, • Zwiększenie innowacyjności gospodarki, • Rozwój kapitału ludzkiego, • Zwiększenie wykorzystania technologii cyfrowych, • Bezpieczeństwo energetyczne i środowisko, • Zwiększenie efektywności transportu, • Integracja społeczna, • Zapewnienie dostępu i określonych standardów usług publicznych, • Wzmocnienie mechanizmów terytorialnego równoważenia rozwoju oraz integracja przestrzenna dla rozwijania i pełnego wykorzystania potencjałów regionalnych.		Cel 1. Rewitalizacja niefunkcjonalnych przestrzeni publicznych w celu poprawy jakości życia mieszkańców Cel. 2.Wzmocnienie kapitału ludzkiego, aktywności i integracji społecznej oraz poprawa standardu usług Cel. 3. Dynamizacja rozwoju gospodarczego

Strategia Rozwoju Kapitału Ludzkiego 2020		
Rozwijanie kapitału ludzkiego poprzez wydobywanie potencjałów osób, tak aby mogły one w pełni uczestniczyć w życiu społecznym, politycznym i ekonomicznym na wszystkich etapach życia	• Wzrost zatrudnienia • Wydłużenie okresu aktywności zawodowej i zapewnienie lepszej jakości funkcjonowania osób starszych • Poprawa sytuacji osób i grup zagrożonych wykluczeniem społecznym • Poprawa zdrowia obywateli oraz efektywności systemu opieki zdrowotnej • Podniesienie poziomu kompetencji oraz kwalifikacji obywateli	Cel. 2.Wzmocnienie kapitału ludzkiego, aktywności i integracji społecznej oraz poprawa standardu usług Cel. 3. Dynamizacja rozwoju gospodarczego
Strategia Rozwoju Kapitału Społecznego 2020		
Wzmocnienie udziału kapitału społecznego w rozwoju społeczno- gospodarczym Polski	• Kształtowanie postaw sprzyjających kooperacji, kreatywności oraz komunikacji • Poprawa mechanizmów partycypacji społecznej i wpływu obywateli na życie publiczne. • Usprawnienie procesów komunikacji społecznej oraz wymiany wiedzy • Rozwój i efektywne wykorzystanie potencjału kulturowego i kreatywnego	Cel. 2.Wzmocnienie kapitału ludzkiego, aktywności i integracji społecznej oraz poprawa standardu usług Cel. 3. Dynamizacja rozwoju gospodarczego
Koncepcja Przestrzennego Zagospodarowania Kraju 2030		
Efektywne wykorzystanie przestrzeni kraju i jej terytorialnie zróżnicowanych potencjałów rozwojowych dla osiągania ogólnych celów rozwojowych – konkurencyjności, zwiększenia zatrudnienia, sprawności funkcjonowania państwa oraz spójności w wymiarze społecznym, gospodarczym i terytorialnym w długim okresie.		Cel 1. Rewitalizacja niefunkcjonalnych przestrzeni publicznych w celu poprawy jakości życia mieszkańców
Strategia Bezpieczeństwo Energetyczne i Środowisko- perspektywa do 2020 r		
Zapewnienie wysokiej jakości życia obecnych i przyszłych pokoleń z uwzględnieniem ochrony środowiska oraz stworzenie warunków do zrównoważonego rozwoju nowoczesnego sektora energetycznego, zdolnego zapewnić Polsce bezpieczeństwo energetyczne oraz konkurencyjną i efektywną gospodarkę.	• Zrównoważone gospodarowanie zasobami środowiska • Zapewnienie gospodarce krajowej bezpiecznego i konkurencyjnego zaopatrzenia w energię • Poprawa stanu środowiska	Cel 1. Rewitalizacja niefunkcjonalnych przestrzeni publicznych w celu poprawy jakości życia mieszkańców
Strategia Rozwoju Transportu do roku 2020 (z perspektywą do roku 2030)		
CEL STRATEGICZNY 1: Stworzenie zintegrowanego systemu transportowego CEL STRATEGICZNY 2: Stworzenie warunków dla sprawnego funkcjonowania rynków transportowych i rozwoju efektywnych systemów przewozowych	• Stworzenie nowoczesnej, spójnej sieci infrastruktury transportowej • Poprawa sposobu organizacji i zarządzania systemem transportowym • Bezpieczeństwo i niezawodność • Ograniczanie negatywnego wpływu transportu na środowisko • Zbudowanie racjonalnego modelu finansowania inwestycji infrastrukturalnych	Cel 1. Rewitalizacja niefunkcjonalnych przestrzeni publicznych w celu poprawy jakości życia mieszkańców

Strategia Rozwoju Energetyki Odnawialnej	
Zwiększenie udziału energii ze źródeł odnawialnych w bilansie paliwowo-energetycznym kraju do 14% w roku 2020	Cel 1. Rewitalizacja niefunkcjonalnych przestrzeni publicznych w celu poprawy jakości życia mieszkańców

3.2. Nawiązanie do strategicznych dokumentów regionu i gminy

Tabela 26. Strategie polityki wojewódzkiej i nawiązanie do celów i kierunków "GPR..." (opracowanie własne)

CHARAKTERYSTYKA STRATEGII		ODPOWIADAJĄCE CELE I KIERUNKI GPR
CELE STRATEGICZNE	CELE SZCZEGÓŁOWE / OPERACYJNE	
Strategia Rozwoju Województwa Świętokrzyskiego do roku 2020		
• Koncentracja na poprawie infrastruktury regionalnej • Koncentracja na kluczowych gałęziach i branżach dla rozwoju gospodarczego Regionu • Koncentracja na budowie kapitału ludzkiego i bazy dla innowacyjnej gospodarki regionu • Koncentracja na zwieszeniu roli ośrodków miejskich w stymulowaniu rozwoju gospodarczego Regionu • Koncentracja na rozwoju obszarów wiejskich • Koncentracja na ekologicznych aspektach rozwoju Regionu		Cel 1. Rewitalizacja niefunkcjonalnych przestrzeni publicznych w celu poprawy jakości życia mieszkańców Cel. 2.Wzmocnienie kapitału ludzkiego, aktywności i integracji społecznej oraz poprawa standardu usług Cel. 3. Dynamizacja rozwoju gospodarczego
Strategia Polityki Społecznej Województwa Świętokrzyskiego na lata 2012-2020		
Minimalizacja obszarów wykluczenia społecznego	• Wsparcie osób i rodzin żyjących w ubóstwie • Wyrównanie szans w dostępie do usług społecznych • Efektywny system wsparcia rodzin oraz rodzicielstwa zastępczego • Rozwój systemu przeciwdziałania przemocy w rodzinie.	Cel. 2.Wzmocnienie kapitału ludzkiego, aktywności i integracji społecznej oraz poprawa standardu usług Cel. 3. Dynamizacja rozwoju gospodarczego
Kompleksowe działania na rzecz integracji społecznej oraz aktywizacji osób niepełnosprawnych	• Kształtowanie wizerunku osób niepełnosprawnych na rynku pracy • Rozwój usług socjalnych dla osób niepełnosprawnych • Tworzenie warunków sprzyjających zaradności i samodzielności osób niepełnosprawnych	
Efektywny system polityki społecznej	• Systematyczne diagnozowanie problemów społecznych oraz planowanie strategiczne i operacyjne w obszarze polityki • Wprowadzenie i wspieranie innowacyjnych rozwiązań w zakresie pomocy społecznej • Ograniczenie niekorzystnych tendencji w sferze ludnościowej i rodzinnej • Dostosowanie infrastruktury i baszy społecznej do dynamiki długookresowych trendów demograficznych • Kształtowanie i szkolenie zawodowe kadr pomocy i integracji społecznej • Współpraca jednostek organizacyjnych pomocy społecznej z instytucjami rynku	

	pracy	
Profilaktyka i rozwiązywanie problemów wynikających z uzależnień od środków psychoaktywnych	• Profilaktyka i zmniejszenie skutków uzależnień • Zwiększenie dostępności do leczenia odwykowego i wsparcie w procesie wychodzenia z uzależnień	
Wzmocnienie kapitału społecznego mieszkańców województwa świętokrzyskiego	• Wzmocnienie potencjału instytucji pozarządowych i wsparcie na poziomie lokalnym i regionalnym • Zaangażowanie NGO w procesie rozwiązywania problemów społecznych • Rozwój sektora ekonomii społecznej w województwie	
Świętokrzyski Program Pomocy Społecznej na lata 2012-2017		
Zwiększenie efektywności systemu pomocy i integracji społecznej.	• Ograniczanie zjawiska wykluczenia społecznego • Wsparcie rozwoju usług socjalnych i edukacyjnych dla osób starszych • Rozwój systemu opieki i wsparcia nad rodziną i dzieckiem • Inspirowanie i wspieranie innowacyjnych rozwiązań w zakresie pomocy społecznej • Upowszechnienie metod i standardów pracy socjalnej poprzez kształcenie i szkolenie zawodowe kadr pomocy i integracji społecznej	Cel. 2.Wzmocnienie kapitału ludzkiego, aktywności i integracji społecznej oraz poprawa standardu usług
Wojewódzki Program Przeciwdziałania Wykluczeniu Społecznemu na lata 2012-2017		
Minimalizacja obszarów wykluczenia społecznego w województwie świętokrzyskim	• Rozwój usług społecznych integrujących osoby, grupy wykluczone oraz zagrożone wykluczeniem społecznym • Efektywny system wsparcia i opieki nad dziećmi i rodzinami wykluczonymi oraz zagrożonymi wykluczeniem społecznym • Aktywacja zawodowa osób bezrobotnych • Przeciwdziałanie wykluczeniu społecznemu osób niepełnosprawnych • Profilaktyka i zmniejszanie skutków uzależnień • Przeciwdziałanie wykluczeniu społecznemu osób bezdomnych • Przeciwdziałanie wykluczeniu społecznemu osób starszych • Aktywna integracja społeczna osób opuszczających zakłady karne	Cel. 2.Wzmocnienie kapitału ludzkiego, aktywności i integracji społecznej oraz poprawa standardu usług Cel. 3. Dynamizacja rozwoju gospodarczego

Tabela 27. Strategie polityki powiatowej i gminnej i nawiązanie do celów i kierunków "GPR..." (opracowanie własne)

CHARAKTERYSTYKA STRATEGII		ODPOWIADAJĄCE CELE I KIERUNKI GPR
CELE STRATEGICZNE	**CELE SZCZEGÓŁOWE / OPERACYJNE**	
Strategia Rozwoju Powiatu Jędrzejowskiego		
Sfera społeczna	• Poprawa sytuacji na rynku pracy • Rozwój edukacji - poprawa stanu infrastruktury edukacyjnej i sportowej • Poprawa jakości ochrony zdrowia i opieki społecznej • Poprawa stanu środowiska kulturowego	Cel 1. Rewitalizacja niefunkcjonalnych przestrzeni publicznych w celu poprawy jakości życia mieszkańców Cel. 2.Wzmocnienie kapitału ludzkiego, aktywności i integracji społecznej oraz poprawa standardu usług Cel. 3. Dynamizacja rozwoju gospodarczego
Sfera techniczna	• Rozwój infrastruktury komunikacyjnej i technicznej • Ochrona i poprawa stanu środowiska naturalnego • Rozwój społeczeństwa informacyjnego	
Sfera gospodarcza	• Rozwój turystyki • Wdrożenie programu rozwoju obszarów wiejskich	
Strategia Rozwoju Gminy Małogoszcz		
Wysoki poziom usług społecznych oraz aktywne i zintegrowane społeczeństwo	• Zapewnienie wysokiego standardu usług społecznych • Wspieranie rozwoju kapitału ludzkiego • Współpraca w wieloaspektowym rozwoju	Cel 1. Rewitalizacja niefunkcjonalnych przestrzeni publicznych w celu poprawy jakości życia mieszkańców Cel. 2.Wzmocnienie kapitału ludzkiego, aktywności i integracji społecznej oraz poprawa standardu usług Cel. 3. Dynamizacja rozwoju gospodarczego
Konkurencyjna gospodarka oparta na lokalnych atutach	• Wspieranie rozwoju różnorodnej przedsiębiorczości • Stymulowanie rozwoju wyspecjalizowanego rolnictwa • Aplikowanie o środki zewnętrzne i wszechstronna promocja	
Nowoczesna infrastruktura techniczna w powiązaniu z ochroną środowiska	• Rozbudowa nowoczesnej infrastruktury technicznej • Dbałość o zasoby środowiska naturalnego i ich prawidłowe wykorzystanie • Funkcjonalność przestrzenna	
Studium uwarunkowań i kierunków zagospodarowania przestrzennego gminy Małogoszcz		
Jako główny cel rozwoju miasta i gminy Małogoszcz przyjmuje się osiągnięcie wszechstronnego, zrównoważonego i stabilnego rozwoju, zaspokajającego bieżące potrzeby mieszkańców, tworzącego warunki wzrostu poziomu życia mieszkańców i przyszłych pokoleń, przy zachowaniu wartości środowiska naturalnego i kulturowego miasta i gminy. W rozwoju należy zachować właściwe relacje między celami szczegółowymi: ekonomicznymi i społecznymi, przyrodniczymi, kulturowymi i przestrzennymi.		Cel 1. Rewitalizacja niefunkcjonalnych przestrzeni publicznych w celu poprawy jakości życia mieszkańców
Strategia Rozwiązywania Problemów Społecznych dla Miasta i Gminy Małogoszcz na lata 2011-2018		
• Przeciwdziałanie bezrobociu • Redukowanie zjawiska ubóstwa • Zahamowanie zjawiska alkoholizmu oraz pomoc osobom i rodzinom dotkniętych problemem alkoholowym. • Wyrównywanie szans osób niepełnosprawnych poprzez integrację w środowisku lokalnym oraz likwidowanie wszelkich barier psychologicznych, społecznych, fizycznych i architektonicznych dyskryminujących te osoby. • Zahamowanie tępa wzrostu używania i podaży narkotyków. • Zapobieganie przestępczości, a w szczególności wśród nieletnich oraz		Cel. 2.Wzmocnienie kapitału ludzkiego, aktywności i integracji społecznej oraz poprawa standardu usług Cel. 3. Dynamizacja rozwoju gospodarczego

zahamowanie zjawiska przemocy w rodzinie i złagodzenie jego skutków. • Zapobieganie przestępczości, a w szczególności przestępczości nieletnich. • Pomoc na rzecz rodzin z problemami opiekuńczo-wychowawczymi.	
Założenia do planu zaopatrzenia w ciepło, energię elektryczną i paliwa gazowe dla Miasta i Gminy Małogoszcz na lata 2012 – 2030	
Diagnoza obecnych potrzeb energetycznych i sposób ich zaspokajania na terenie Gminy, określenie potrzeb energetycznych oraz źródeł ich pokrycia do 2030r. z uwzględnieniem planowanego rozwoju gminy	Cel 1. Rewitalizacja niefunkcjonalnych przestrzeni publicznych w celu poprawy jakości życia mieszkańców

4. ZAŁOŻENIA GMINNEGO PROGRAMU REWITALIZACJI MIASTA I GMINY MAŁOGOSZCZ

4.1. Wyznaczenie obszaru zdegradowanego

Obszar zdegradowany, zgodnie z treścią Wytycznych w zakresie rewitalizacji w programach operacyjnych na lata 2014-2020 Ministerstwa Infrastruktury i Rozwoju z dnia 3 lipca 2015 r. to obszar, na którym zidentyfikowano stan kryzysowy, tj. stan spowodowany koncentracją negatywnych zjawisk społecznych (w szczególności bezrobocia, ubóstwa, przestępczości, niskiego poziomu edukacji lub kapitału społecznego, niewystarczającego poziomu uczestnictwa w życiu publicznym i kulturalnym), współwystępujących z negatywnymi zjawiskami w co najmniej jednej z następujących sfer:

- gospodarczej (w szczególności w zakresie niskiego stopnia przedsiębiorczości, słabej kondycji lokalnych przedsiębiorstw)
- środowiskowej (w szczególności w zakresie przekroczenia standardów jakości środowiska, obecności odpadów stwarzających zagrożenie dla życia, zdrowia, ludzi bądź stanu środowiska)
- przestrzenno-funkcjonalnej (w szczególności w zakresie niewystarczającego wyposażenia w infrastrukturę techniczną i społeczną, braku dostępu do podstawowych usług lub ich niskiej jakości, niedostosowania rozwiązań urbanistycznych do zmieniających się funkcji obszaru, niskiego poziomu obsługi komunikacyjnej, deficytu lub niskiej jakości terenów publicznych)
- technicznej (w szczególności w zakresie degradacji stanu technicznego obiektów budowlanych, w tym o przeznaczeniu mieszkaniowym, oraz braku funkcjonowania rozwiązań technicznych umożliwiających efektywne korzystanie z obiektów budowlanych, w szczególności w zakresie energooszczędności i ochrony środowiska).

Dla potrzeb "Gminnego Programu Rewitalizacji Miasta i Gminy Małogoszcz na lata 2016-2024" przeprowadzono identyfikację obszarów problemowych w ujęciu społecznym, gospodarczym, przestrzennym i środowiskowym. Tereny wyznaczone zostały na podstawie: analizy dokumentów przestrzennych i strategicznych gminy i zawartych w nich wizji i ustaleń, konsultacji społecznych i spotkań roboczych Zespołu ds. rewitalizacji, przeprowadzonych wizji lokalnych oraz dostępnych danych statystycznych.

Założono, że za obszar spełniający kryterium koncentracji problemów uznane zostaną te osiedla/sołectwa, które na 11 analizowanych wskaźników spełnią co najmniej kryteria:

- koncentracji minimum 7 wskaźników z liczby ogólnej
- występowaniem kryzysu w sferze społecznej - koncentracji co najmniej 4 wskaźników ze sfery społecznej
- występowaniem kryzysu w sferze przestrzennej
- występowaniem kryzysu w sferze środowiskowej.

Ponieważ jednak w przeprowadzonej analizie nie dla wszystkich obszarów można było odnieść w/w wskaźniki, dlatego zdecydowano się uzupełnić ją o część opisową, według stanu wiedzy i obserwacji z przeprowadzonych wizji lokalnych.

Tabela 28. Podsumowanie wskaźników do określenia obszaru kryzysowego - obszaru zdegradowanego - na terenie gminy Małogoszcz

SOŁECTWO/ OSIEDLE	CZYNNIKI SPOŁECZNE							CZYNNIKI PZESTRZENNE		CZYNNIKI ŚRODOWISKOWE	CZYNNIKI GOSPODARCZE	SUMA WSKAZNIKÓW
	WSKAŹNIKI*											
	OSOBY W WIEKU PRODUKCYJNYM	OSOBY W WIEKU POPRODUKCYJNYM	KORZYSTAJĄCY Z POMOCY SPOŁECZNEJ			WYPOSAŻNIE W INFRASTRUKTURĘ SPOŁECZNĄ	ORGAZNIAZCJE SPOEŁCZNE	ŁAD PRZESTRZNNNY	WYPOSAŻNEIE W INFRASTRUKTURĘ TECHNICZNĄ	OBECNOŚĆ AZBESTU	LICZBA PRZEDSIĘBIORSTW	
			OGÓŁEM	Z POWIODU UBÓSTWA	Z POWODU BEZROBOCIA							
Bocheniec												4
Henryków												2
Karsznice												8
Kozłów												4
Lasochów												5
Leśnica												4
Lipnica												7
Ludwinów												4
Mieronice												5
Mniszek												5
Rembieszyce												4
Wiśnicz												6
Wola Tesserowa												5
Wrzosówka												2
Wygnanów												3
Zakrucze												4
Złotniki												5
Żarczyce Duże												5
Żarczyce Małe												3
Stary Małogoszcz												6
Osiedle												8

*zaznaczenie kolorem oznacza stan kryzysowy

Według danych wskaźnikowych na terenie gminy Małogoszcz jako zdegradowane uznane zostały obszary w mieście Małogoszcz - tzw. Osiedle oraz sołectw: Karsznice i Leśnica.
W wyniku konsultacji społecznych oraz spotkań roboczych, uznano, że za teren zdegradowany należy uznać obszar miasta Małogoszcz w obrębie tzw. Osiedla. Wyłączone zostają obszary wiejskie, ponieważ na nich kumulują się problemy, które mogą być rozwiązane przy podejmowaniu działań ogólnogminnych lub inwestycje, które mogą być wspierane z środków zewnętrznych typowych dla obszarów wiejskich.

Rysunek 4. Teren zdegradowany na terenie gminy Małogoszcz - mapa poglądowa (opracowanie własne)

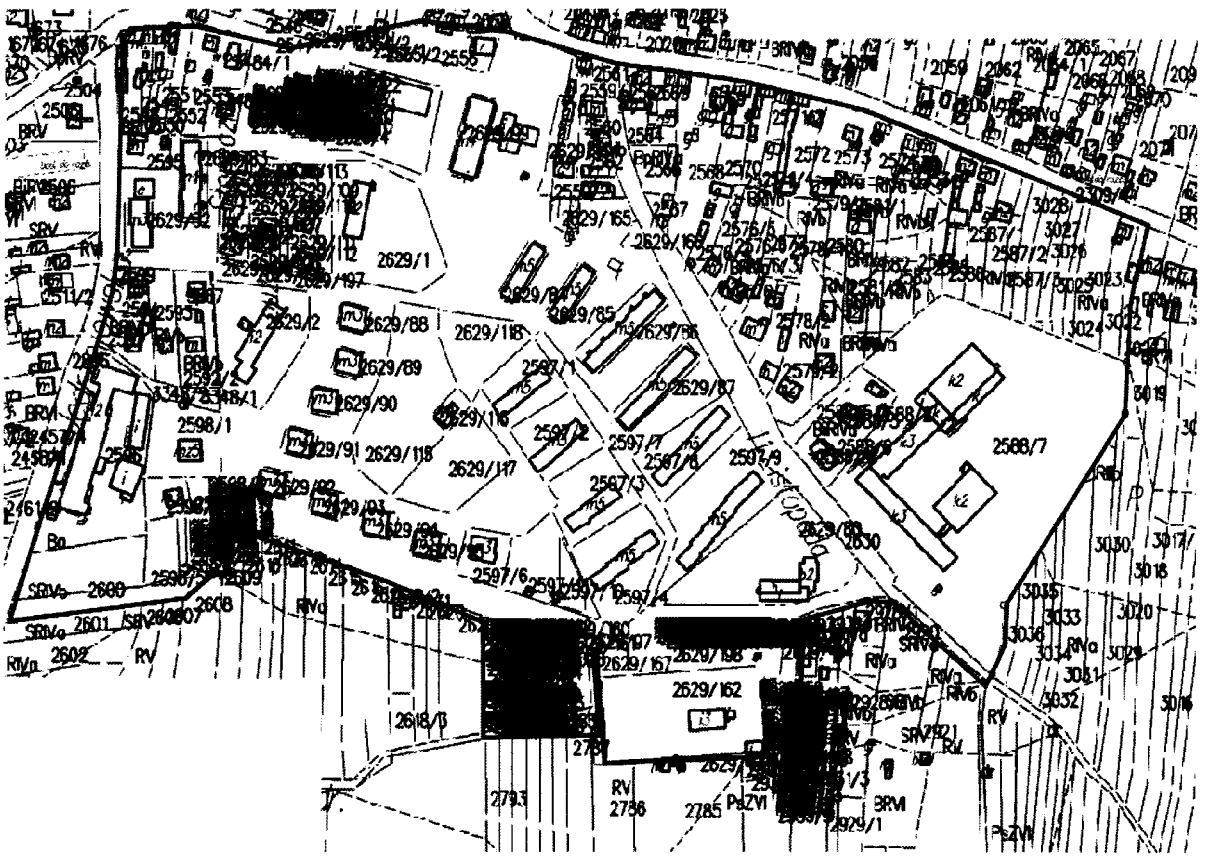

4.2. Wyznaczenie obszaru rewitalizacji

Dla wyznaczenia zasięgu obszaru rewitalizacji kierowano się następującymi przesłankami wynikającymi z Wytycznych Ministerstwa Infrastruktury i Rozwoju w zakresie rewitalizacji w programach operacyjnych na lata 2014-2020:

- obszar rewitalizacji to całość lub część obszaru zdegradowanego, cechującego się szczególną koncentracją negatywnych zjawisk, na którym, z uwagi na istotne znaczenie dla rozwoju lokalnego, zamierza się prowadzić rewitalizację,
- obszar rewitalizacji może być podzielony na podobszary, w tym podobszary nieposiadające ze sobą wspólnych granic,
- obszar rewitalizacji to obszar o istotnym znaczeniu dla rozwoju lokalnego,
- obszar rewitalizacji nie może obejmować terenów większych niż 20% gminy oraz nie może być zamieszkiwany przez więcej niż 30% mieszkańców gminy.,
- w skład obszaru rewitalizacji mogą wejść obszary występowania problemów przestrzennych, takich jak tereny poprzemysłowe (w tym poportowe i powydobywcze), powojskowe lub pokolejowe, wyłącznie w przypadku, gdy

przewidziane dla nich działania są ściśle powiązane z celami rewitalizacji dla danego obszaru rewitalizacji.

Rysunek 5. Mapa poglądowa lokalizacji obszaru przeznaczonego do rewitalizacji w mieście Małogoszcz (opracowanie własne)

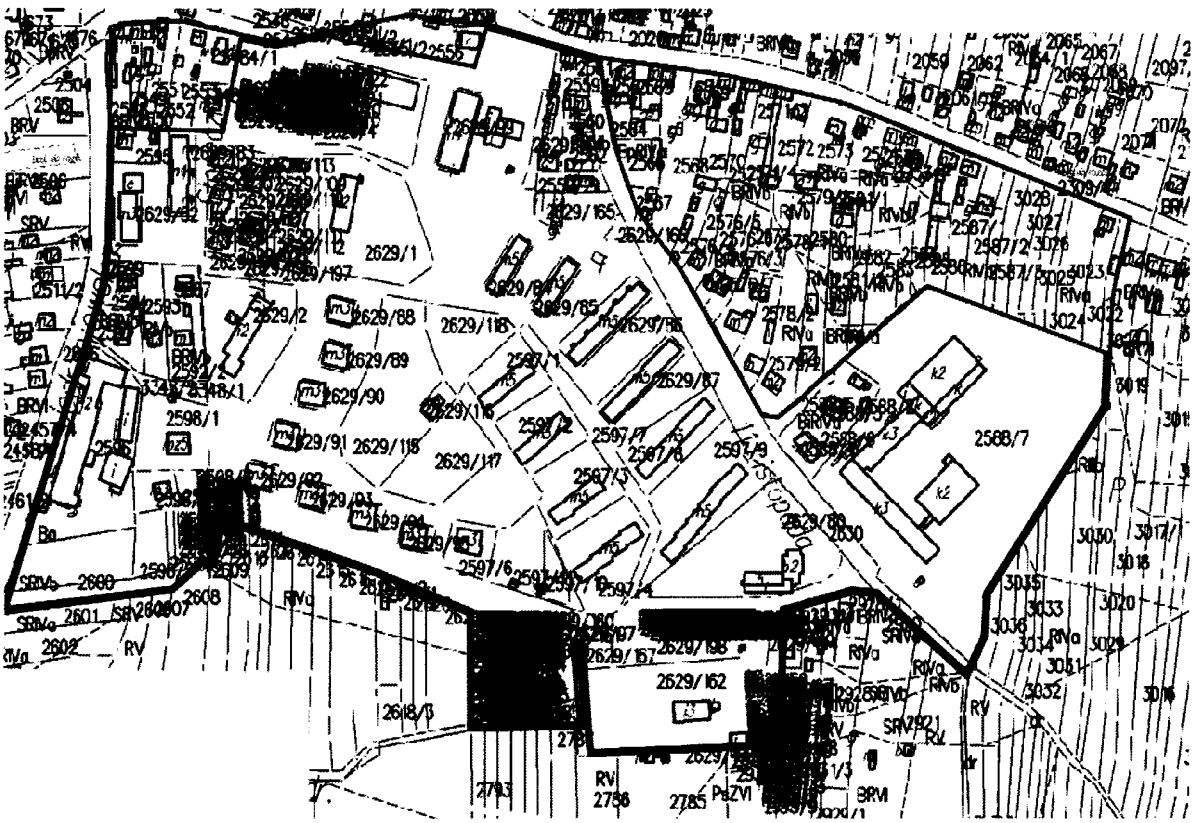

4.2.1. Dane statystyczne dotyczące rewitalizowanego obszaru

Do rewitalizacji na terenie miasta Małogoszcz wyznaczony został obszar, który obejmuje powierzchnię 17,1 ha oraz 1 968 mieszkańców. Na tym terenie prowadzona będzie kompleksowa rewitalizacja, zakładająca optymalne wykorzystanie specyficznych uwarunkowań tego obszaru oraz wzmacnianie jego lokalnych potencjałów we współpracy z lokalną społecznością.

Tabela 29. Wskaźniki koncentracji obszaru rewitalizacji dla gminy Małogoszcz

OBSZAR REWITALIZACJI	POWIERZCHNIA	LICZBA MIESZKAŃCÓW
obszar	17,10 ha	szacunkowo 1 968 osób
udział obszaru rewitalizacji w powierzchni gminy i liczbie mieszkańców	0,12%	16,8%

4.2.2. Potencjał obszaru rewitalizacji

Obszar zdegradowany i obszar rewitalizacji został wyznaczony i przyjęty Uchwałą Nr 16/152/16 Rady Miejskiej w Małogoszczu z dnia 10 listopada 2016 r. Mapa obszaru stanowi Załącznik Nr 1 do w/w Uchwały. Załącznik nr 2 to "Diagnozy do sporządzenia "Gminnego Programu Rewitalizacji Miasta i Gminy Małogoszcz na lata 2016-2024" - wyznaczenie obszaru zdegradowanego i obszaru rewitalizacji", która równocześnie stanowi część diagnostyczną niniejszego dokumentu.

Rysunek 6. Ortofotomapa obszaru rewitalizacji na terenie Małogoszcza (źródło: http://geoserwis.gdos.gov.pl/mapy/)

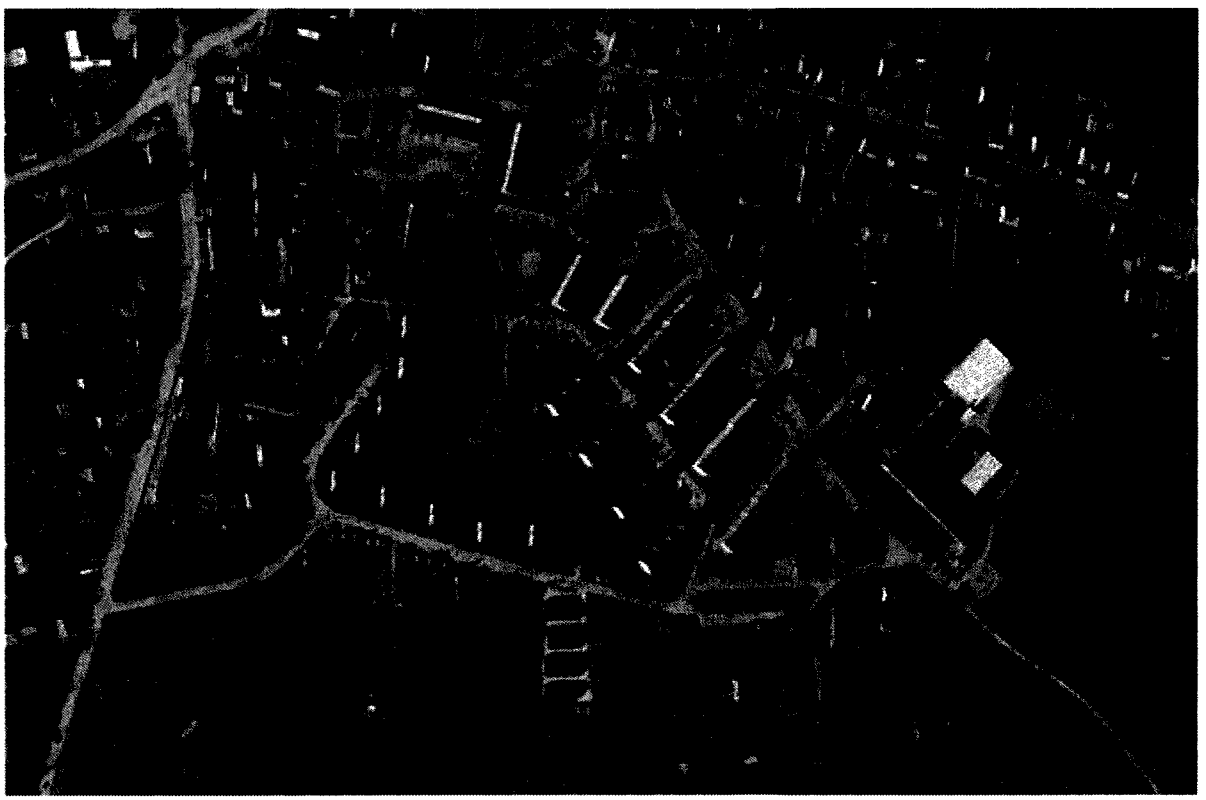

Obszar rewitalizowany w gminie Małogoszcz obejmuje fragment miasta Małogoszcz mieszczący się w obrębie ulic: Chęcińskiej, 11 Listopada, Osiedle, Słoneczna, Jarków, Jędrzejowska.

Opis terenu rewitalizowanego w gminie Małogoszcz:

- część zasadniczą obszaru rewitalizacji stanowią wielorodzinne bloki mieszkalne, w których zamieszkuje ponad 49% mieszkańców miasta, pozostałą zabudowę stanowią domy jednorodzinne, garaże na indywidualnych działkach, budynki infrastruktury społecznej, obiekty handlowe
- instytucje działające na terenie to: Zespół Szkół Ogólnokształcących w Małogoszczu (Liceum, Gimnazjum i Szkoła Podstawowa) z terenami rekreacyjnymi, Dom Kultury, Komisariat Policji
- na obszarze funkcjonują pomioty gospodarcze, głównie handlowe i usługowe (zazwyczaj nie zatrudniające więcej niż 2-3 osoby) oraz Hotel Stara Fabryka
- na obszarze mieści się Ciepłownia Miejska w zarządzie Dalkia Polska S.A..

- w zakresie infrastruktury technicznej na terenie funkcjonuje sieć wodociągowa i kanalizacyjna oraz ciepłownicza, nie ma natomiast sieci gazowej. Sieć elektroenergetyczna w większości prowadzona jest liniami napowietrznymi
- stan infrastruktury drogowej jest zróżnicowanym, a rozplanowanie komunikacyjne nie w pełni rozwinięty w stosunku do potrzeb
- na obszarze brakuje miejsc dla mieszkańców.

Rysunek 7. Dokumentacja fotograficzna obszaru rewitalizacji. Małogoszcz - Osiedle (źródło: https://www.google.pl/maps)

Osiedle mieszkaniowe

Dom Kultury

Osiedle mieszkaniowe



Osiedle mieszkaniowe

5. PLAN GMINNEGO PROGRAMU REWITALIZACJI DLA MIASTA I GMINY MAŁOGOSZCZ

5.1. Wizja obszaru po przeprowadzeniu rewitalizacji

Wizja przemian na zaproponowanym obszarze rewitalizacji powinna być spójna z wizją rozwoju całego obszaru, w skład którego wchodzi obszar rewitalizacji. W "Strategii Rozwoju Miasta i Gminy Małogoszcz na lata 2014-2024" (Uchwała NR 5/42/15 Rady Miejskiej w Małogoszczu z dnia 26 maja 2015 r.) wizję określono w sposób następujący: *"Gmina Małogoszcz jest obszarem zrównoważonego rozwoju gospodarczego zapewniającym wysoki standard życia mieszkańców".*

Wizja dla obszaru rewitalizacji:

Obszar rewitalizowany gminy Małogoszcz rozwija się harmonijnie z poszanowaniem zasad zrównoważonego rozwoju. Odnowione przestrzenie publiczne służą mieszkańcom Osiedla, którzy chętniej angażują się w programy społeczne oraz korzystają z różnorodnej oferty instytucji tu działających. Poprawiły się warunki zamieszkania, obsługi ludności, a także wzrosło poczucie bezpieczeństwa. W konsekwencji zmniejsza się natężenie zjawisk patologicznych oraz stopień zagrożenia problemami społecznego wykluczenia. Podjęte działania są impulsem dla kolejnych inicjatyw aktywnego, świadomego i zintegrowanego społeczeństwa.

5.2. Cele "Gminnego Programu Rewitalizacji dla Miasta i Gminy Małogoszcz na lata 2016-2024"

Program rewitalizacji ma na celu współuczestniczenie – wraz ze strategią rozwoju, planami zagospodarowania przestrzennego i innymi dokumentami o charterze strategicznym – w rozwiązaniu problemów z zakresu: mieszkalnictwa, handlu, usług, zatrudnienia, komunikacji, ochrony środowiska, ochrony zabytków, rozwoju społecznego i ekonomicznego. Program rewitalizacji jest dokumentem opracowanym z myślą o wyznaczeniu obszarów na terenie gminy, które wymagają ożywienia i odnowy. Jest on programem wieloletnim, interdyscyplinarnym i zintegrowanym, który bazuje na współpracy różnych podmiotów podczas przygotowania, opracowania i realizacji.
Głównym celem programu rewitalizacji jest wyznaczenie dróg do wyprowadzenia danego obszaru ze stanu kryzysowego poprzez usunięcie zjawisk, które spowodowały jego degradację.
Przeprowadzenie rewitalizacji na terenie miasta Małogoszcz ma przyczynić się do:

- w sferze przestrzenno-funkcjonalnej: przywrócenia ładu przestrzennego na terenie Osiedla, poprawy estetyki, poprawy funkcjonalności terenów oraz bezpieczeństwa ruchu kołowego i pieszego, tworzenia warunków lokalowych i infrastrukturalnych do rozwoju małej i średniej przedsiębiorczości oraz działania nowych przedsiębiorstw, poprawy standardu obiektów infrastruktury społecznej

- w sferze społecznej: poprawy jakości życia mieszkańców, spadku niekorzystnych zjawisk społecznych: bezrobocia, przestępczości, zaniku więzi rodzinnych i sąsiedzkich, migracji zarobkowej wykształconej młodzieży, marginalizacji grup mieszkańców zagrożonych wykluczeniem społecznym, odbudowy i zacieśnieniu więzi społecznych, rozwoju kultury i edukacji
- w sferze gospodarczej: wzrostu gospodarczego i zachęcenia do rozwijania nowych form aktywności gospodarczej mieszkańców.

Podejmowane działania w obszarach: przestrzenno-funkcjonalnym, gospodarczym i społecznym, będą przenikać się nawzajem, funkcjonować w całkowitej symbiozie, ponieważ: każda z inwestycji i inicjatywy podejmowanych z zakresu rozwoju infrastruktury służy realizacji celów społecznych i gospodarczych, a także osiąganiu lepszych wskaźników środowiskowych, z kolei działania w sferze gospodarcze przyczyniają się do poprawy warunków życia na obszarze rewitalizowanym i w gminie, a inicjatywy w sferze społecznej mogą wpływać na wzrost aktywności gospodarczej mieszkańców.

Rysunek 8. Cele "Gminnego Programu Rewitalizacji Miasta i Gminy Małogoszcz na lata 2016-2024"

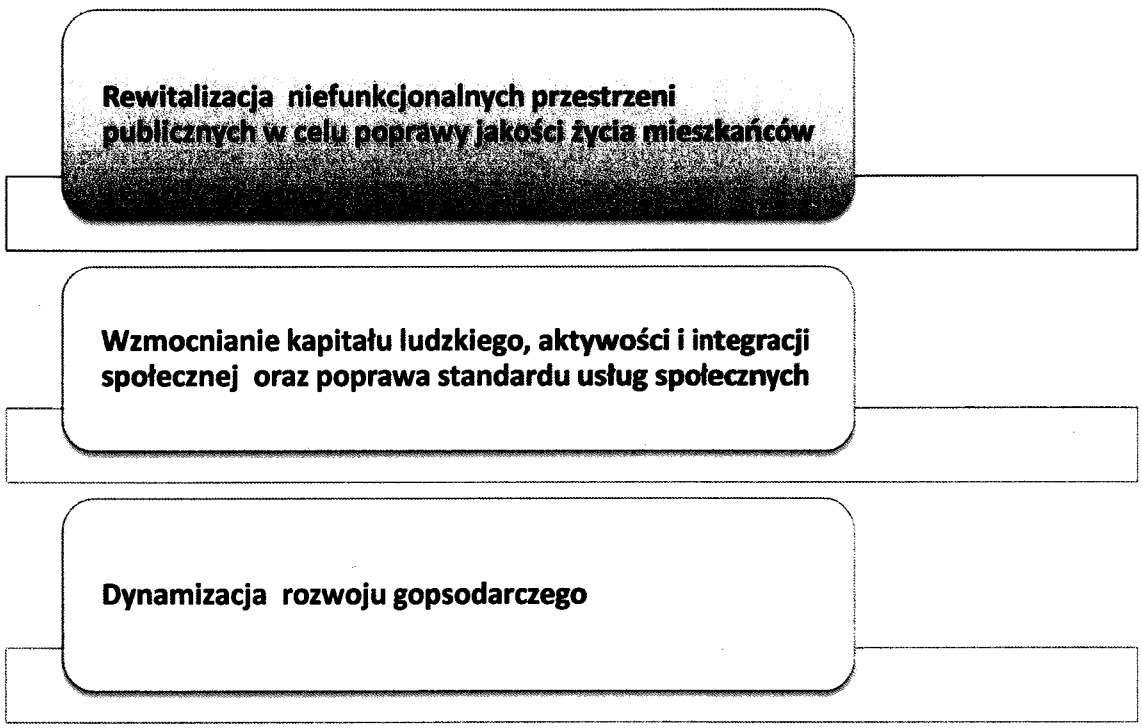

Rysunek 9. Kierunki działań prowadzące do osiągnięcia celów rewitalizacji

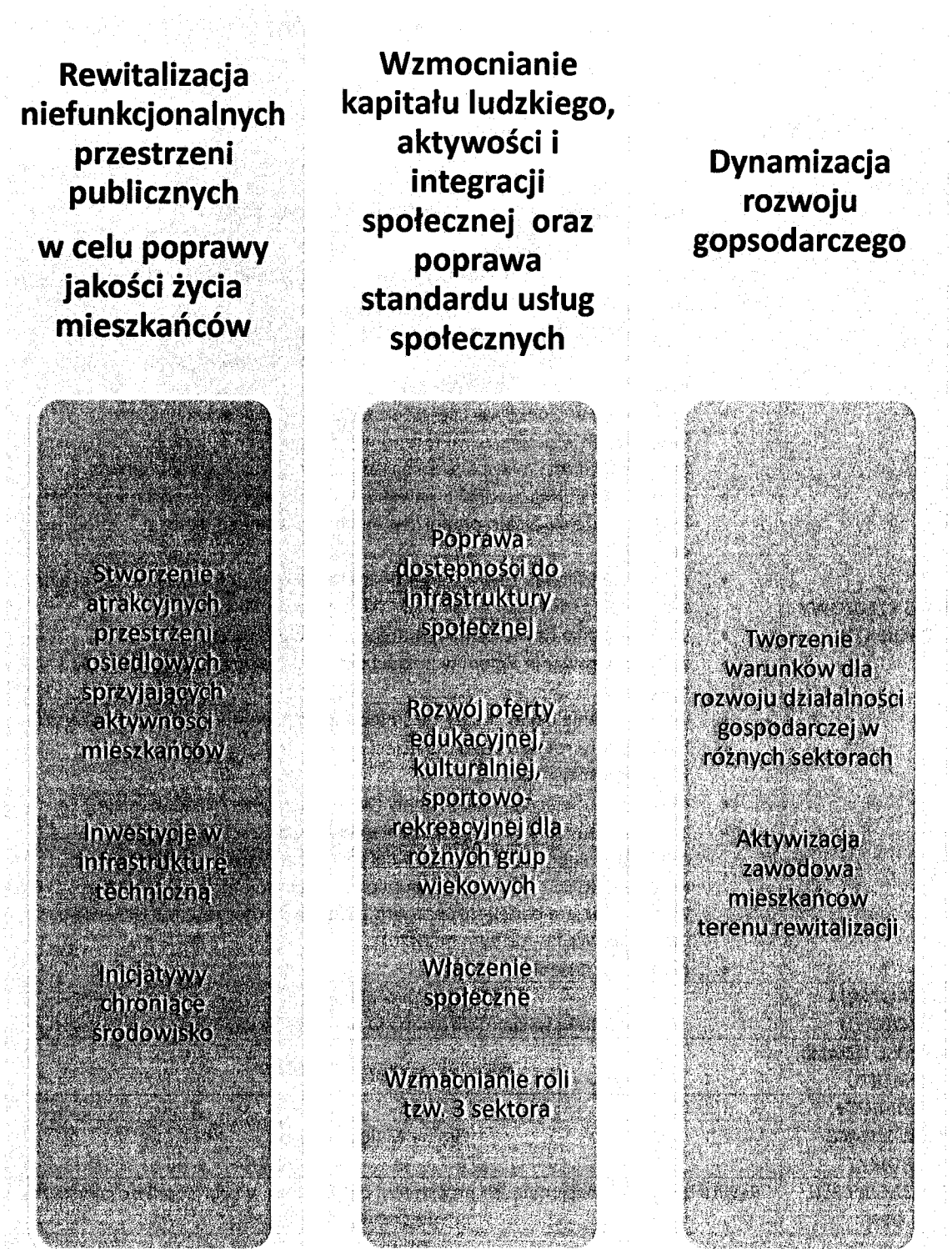

6. PROJEKTY I PRZEDSIĘWZIĘCIA "GMINNEGO PROGRAMU REWITALIZACJI MIASTA I GMINY MAŁOGOSZCZ NA LATA 2016-2024"

6.1. Podział na projekty i przedsięwzięcia "Gminnego Programu Rewitalizacji Miasta i Gminy Małogoszcz..."

Tabela 30. Projekt 1. Zagospodarowanie terenu osiedla w Małogoszczu

PROJEKT 1	
Zagospodarowanie terenu Osiedla w Małogoszczu	
OPIS PROJEKTU	
ZAKRES RZECZOWY PROJEKTU	W ramach projektu planuje się kompleksową rewitalizację niefunkcjonalnego obszaru Osiedla, a w tym: • zmiany zjazdu indywidualnego z drogi gminnej (zlokalizowanego w południowej części terenu) na projektowany parking osiedlowy, 72 miejsca dla samochodów osobowych • utworzenie w środkowej części terenu centrycznie ławek i pasów betonowych w powierzchni terenu w intensywnych kolorach (mocny akcent architektoniczny, miejsce przeznaczone do rekreacji i wypoczynku) • utworzenie boiska do piłki o nawierzchni sztucznej (przewidziane do piłki nożnej, może służyć do organizowania czasu wolnego dla dzieci, młodzieży i dorosłych) • utworzenie siłowni zewnętrznej zlokalizowanej w północnej części terenu z ławkami (przewidziana dla wszystkich grup wiekowych) • wprowadzenie nawierzchni utwardzonych (chodników) • zagospodarowanie zieleni w postaci drzew i krzewów ozdobnych oraz trawników • wprowadzenie ławek, koszy na śmieci i innych elementów towarzyszących • budowy toru rowerowego dla dzieci o nawierzchni utwardzonej w nieregularnym kształcie. • remontu istniejącego placu zabaw (wymiana nawierzchni, urządzeń) • zastosowanie odnawialnych źródeł energii w postaci montażu na rewitalizowanym obszarze 2 szt. zielonych Ładowarek - GreenCharger urządzeń, które za darmo ładują mieszkańcom telefony czy tablety z wykorzystaniem paneli słonecznych z Zielonym internetem – GreenSpot (darmowe WiFi w każdym miejscu) • monitoring Osiedla
LOKALIZACJA PROJEKTU	Osiedle w Małogoszczu Inwestycja realizowana w obszarze rewitalizacji
WŁASNOŚĆ DZIAŁKI, OBIEKTU	własność Gminy Małogoszcz
PODMIOTY REALIZUJĄCE PROJEKT	Gmina Małogoszcz
REALIZACJA CELU GPR	Rewitalizacja niefunkcjonalnych przestrzeni publicznych w celu poprawy jakości życia mieszkańców
CHARAKTER PROJEKTU	społeczny przestrzenny techniczny

PROGNOZOWANE REZULTATY, SPOSÓB OCENY I ZAMIERZENIA W ODNIESIENIU DO CELÓW REWITALIZACJI	
PROGNOZOWANE REZULTATY	efekty: Zagospodarowanie na cele społeczne nieużytkowanego terenu w centrum największego osiedla mieszkaniowego. wpływ/rozwiązanie problemów: • umożliwienie wypoczynku i czynnej rekreacji mieszkańcom Osiedla - wzrost jakości zagospodarowania czasu wolnego • zmniejszenie występowania zjawisk patologicznych w społeczeństwie • wzmocnienie więzi sąsiedzkich
SPOSÓB OCENY I MIARY	Monitoring i sprawozdawczość w okresie min. 5 lat od daty zakończenia inwestycji i oddania do użytkowania. określenie wskaźników: • liczba zrewitalizowanych obszarów - 1 • powierzchnia zrewitalizowanych obszarów - 1,35 ha
HARMONOGRAM REALIZACJI PROJEKTU	
PRZEWIDYWANY TERMIN REALIZACJI	**2017-2018**
FINANSOWANIE	
SZACOWANA WARTOŚĆ PROJEKTU	**PRZEWIDYWANE ŹRÓDŁO FINANSOWANIA**
3 000 000,00	RPO WŚ 2014-2020 Działanie 6.5 "Rewitalizacja obszarów miejskich i wiejskich"

Tabela 31. Projekt 2. Kompleksowa i wieloaspektowa poprawa dostępu do infrastruktury sportowej i pracowni matematycznych oraz przyrodniczych w placówkach oświatowych na terenie gminy Małogoszcz

PROJEKT 2	
Kompleksowa i wieloaspektowa poprawa dostępu do infrastruktury sportowej i pracowni matematycznych oraz przyrodniczych w placówkach oświatowych na terenie gminy Małogoszcz	
OPIS PROJEKTU	
ZAKRES RZECZOWY PROJEKTU	Celem projektu opisanego w niniejszym dokumencie jest podniesienie jakości i konkurencyjności kapitału ludzkiego i społecznego poprzez zapewnienie wysokiej jakości kształcenia oraz dostępu do nowoczesnej dobrze wyposażonej infrastruktury sportowej na terenie gminy Małogoszcz. Projektem zostaną objęte wszystkie placówki oświatowe z terenu gminy dla których organem prowadzącym jest Gmina Małogoszcz. Główną częścią inwestycji jest budowa boiska piłkarskiego o nawierzchni z trawy syntetycznej w miejsce istniejącego boiska o nawierzchni asfaltowej. Istniejące boisko przeznaczono do rozbiórki. Projektowane boisko będzie miało wymiar 70x44m. Na boisku zostaną umieszczone linie w kolorze białym wyznaczające pole gry o wymiarach 64x40m oraz linie w kolorze żółtym wyznaczające pole gry o wymiarach 56x26m (boisko "orlikowe"). Po stronie północnej boiska projektowana jest widownia stalowa na 66 miejsc. Boisko wraz z widownią zostanie otoczone piłkochwytami z siatki polipropylenowej o wysokości 4m wzdłuż boisko oraz 6m za bramkami. Po północno-wschodniej stronie boiska piłkarskiego projektowana jest skocznia do skoku w dal z rozbiegiem o nawierzchni poliuretanowej o długości 29m oraz zeskoczni o długości 7m. Istniejąca bieżnia miała nową nawierzchnię oraz zostanie rozbudowana. Będzie miała wymiary 115,45x5,81m. Umożliwiać będzie biegi na dystansie 60 oraz 100m. Istniejące boisko wielofunkcyjne zostanie przebudowane. Projektowana jest nawierzchnia poliuretanowa przepuszczalna w kolorze ceglastym oraz zielonym. Zlokalizowane na boisku linie umożliwiać będą grę w koszykówkę, siatkówkę oraz tenisa. Istniejące piłkochwyty przeznaczone są do renowacji. W ramach projektu zaplanowano także stworzenie pracowni matematycznych, przyrodniczych w Szkole Podstawowej w Kozłowie (doprowadzenie wody, kanalizacja) oraz Zespole Placówek Oświatowych w Żarczycach Dużych (doposażenie). Doposażenie w sprzęt i materiały dydaktyczne pracowni matematycznych w Liceum Ogólnokształcącym, Gimnazjum oraz Szkole Podstawowej w Zespole Szkół Ogólnokształcących w Małogoszczu, Zespole Placówek Oświatowych w Złotnikach, Szkole Podstawowej w Rembieszycach. Doposażenie w sprzęt i materiały dydaktyczne pracowni przyrodniczych w Szkole: Liceum Ogólnokształcącym, Gimnazjum oraz Szkole Podstawowej w Zespole Szkół Ogólnokształcących w Małogoszczu, Zespole Placówek Oświatowych w Złotnikach, Szkole podstawowej w Rembieszycach.
LOKALIZACJA PROJEKTU	Zespół Szkół Ogólnokształcących w Małogoszczu i placówki oświatowe na terenie gminy Inwestycja realizowana w obszarze rewitalizacji i poza nim
WŁASNOŚĆ DZIAŁKI, OBIEKTU	własność Gminy Małogoszcz
PODMIOTY REALIZUJĄCE PROJEKT	Gmina Małogoszcz
REALIZACJA CELU GPR	Wzmocnienie kapitału ludzkiego, aktywności i integracji społecznej oraz poprawa standardu usług społecznych
CHARAKTER PROJEKTU	społeczny przestrzenny

PROGNOZOWANE REZULTATY, SPOSÓB OCENY I ZAMIERZENIA W ODNIESIENIU DO CELÓW REWITALIZACJI	
PROGNOZOWANE REZULTATY	efekty: Powstanie nowej infrastruktury sportowej oraz pracowni matematycznych i przyrodniczych w placówkach oświatowych na terenie gminy. wpływ/rozwiązanie problemów: • dostęp do nowoczesnej infrastruktury sportowej i efektywniejsze prowadzenie zajęć z wychowania fizycznego dla mieszkańców terenu rewitalizowanego oraz uczniów innych szkół w gminie • wzrost jakości kształcenia dla uczniów szkoły na obszarze rewitalizowanym
SPOSÓB OCENY I MIARY	Monitoring i sprawozdawczość w okresie min. 5 lat od daty zakończenia inwestycji i oddania do użytkowania. określenie wskaźników: • potencjał objętej wsparciem infrastruktury w zakresie opieki nad dziećmi lub infrastruktury edukacyjnej – 1250 osób, • liczba wspartych obiektów infrastruktury edukacji ogólnej – 5, • liczba obiektów dostosowanych do potrzeb osób z niepełnosprawnościami – 1
HARMONOGRAM REALIZACJI PROJEKTU	
PRZEWIDYWANY TERMIN REALIZACJI	2017-2018
FINANSOWANIE	
SZACOWANA WARTOŚĆ PROJEKTU	**PRZEWIDYWANE ŹRÓDŁO FINANSOWANIA**
2 468 227,39	RPO WŚ 2014-2020 Działanie 7.4 "Rozwój infrastruktury edukacyjnej i szkoleniowej" Ministerstwo Sportu i Turystyki

Tabela 32. Projekt 3. Przebudowa i remont Domu Kultury w Małogoszczu

PROJEKT 3	
Przebudowa i remont Domu Kultury w Małogoszczu	
OPIS PROJEKTU	
ZAKRES RZECZOWY PROJEKTU	Projekt polegał będzie na przebudowie oraz remoncie istniejącego budynku Domu Kultury w Małogoszczu. Zakres rzeczowy prac do wykonania: • projekt budowlany instalacji wentylacji mechanicznej nawiewno-wywiewnej opartej na centrali nawiewnej z funkcją grzania i chłodzenia (klimatyzacja) • projekt budowlany instalacji fotowoltaicznej z wpięciem do istn. WLZ • projekt budowlany instalacji odgromowej • projekt budowlany elektryczny na modernizację istniejących rozdzielni elektrycznych wraz z wymianą głównego wyłącznika p.poż. • przebudowę sanitariatów wraz z wydzieleniem WC dla osób niepełnosprawnych • w miejscu istniejącej pizzerii zaprojektowanie dodatkowych pomieszczeń magazynowych, pomieszczenia akustyków oraz szatni • remont głównej sali wraz z wymiana sufitów, posadzki i okładzin ściennych • wymianę starej stolarki okiennej i drzwiowej • zaprojektowanie wentylacji mechanicznej zgodnie z obowiązującymi przepisami • remont połaci dachowych z wymianą pokrycia • remont elewacji wraz z dodatkowym ociepleniem /termomodernizacja/ • wymianę instalacji oświetleniowej • wzmocnienie stropu nad sceną • dokonanie niezbędnych uzgodnień • przedmiar robót oraz kosztorys inwestorski • inwentaryzacja architektoniczno-budowlana • monitoring obiektu
LOKALIZACJA PROJEKTU	Osiedle w Małogoszczu Inwestycja realizowana w obszarze rewitalizacji
WŁASNOŚĆ DZIAŁKI, OBIEKTU	własność Gminy Małogoszcz
PODMIOTY REALIZUJĄCE PROJEKT	Gmina Małogoszcz
REALIZACJA CELU GPR	Wzmocnienie kapitału ludzkiego, aktywności i integracji społecznej oraz poprawa standardu usług społecznych
CHARAKTER PROJEKTU	społeczny techniczny
PROGNOZOWANE REZULTATY, SPOSÓB OCENY I ZAMIERZENIA W ODNIESIENIU DO CELÓW REWITALIZACJI	
PROGNOZOWANE REZULTATY	efekty: Poprawa dostępu do nowoczesnej i funkcjonalnej infrastruktury społecznej, umożliwienie szerszego prowadzenia działalności edukacyjnej i kulturalnej na obszarze rewitalizoawnym. wpływ/rozwiązanie problemów: • dostęp do nowoczesnej infrastruktury kulturalnej dla mieszkańców obszaru rewitalizowanego i innych mieszkańców gminy • wzrost jakości kształcenia i zagospodarowania czasu wolnego • zmniejszenie występowania zjawisk patologicznych w społeczeństwie
SPOSÓB OCENY I MIARY	Monitoring i sprawozdawczość w okresie min. 5 lat od daty zakończenia inwestycji i oddania do użytkowania. określenie wskaźników: • liczba wspartych obiektów infrastruktury kulturalnej - 1 • liczba obiektów dostosowanych do potrzeb osób z niepełnosprawnościami –

	1
HARMONOGRAM REALIZACJI PROJEKTU	
PRZEWIDYWANY TERMIN REALIZACJI	2018-2019
FINANSOWANIE	
SZACOWANA WARTOŚĆ PROJEKTU	**PRZEWIDYWANE ŹRÓDŁO FINANSOWANIA**
2 000 000,00 zł	RPO WŚ 2014-2020 Działanie 4.4 "Zachowanie dziedzictwa kulturowego i naturalnego" Działania 6.5 "Rewitalizacja obszarów miejskich i wiejskich"

Tabela 33. Projekt 4. Utworzenie miejsca rekreacji polegające na przebudowie i urządzeniu placu zabaw wraz z zagospodarowaniem terenu poprzez kształtowanie krajobrazu i estetyki przestrzeni w celu stworzenia warunków dla aktywnej integracji mieszkańców

PROJEKT 4	
Utworzenie miejsca rekreacji polegające na przebudowie i urządzeniu placu zabaw wraz z zagospodarowaniem terenu poprzez kształtowanie krajobrazu i estetyki przestrzeni w celu stworzenia warunków dla aktywnej integracji mieszkańców	
OPIS PROJEKTU	
ZAKRES RZECZOWY PROJEKTU	Realizacja projektu pozwoli na utworzenie bezpiecznego miejsca do zabaw dla dzieci w miejscu istniejącego już, zniszczonego placu zabaw przy Domu Kultury w Małogoszczu oraz utworzenie miejsca do rekreacji i integracji osób dorosłych. Projekt zakłada zakup nowych zestawów do zabaw dla dzieci oraz stworzenie infrastruktury dla osób dorosłych; elementów małej architektury, ustawienie nowych ławeczek, zieleni w postaci drzew i krzewów ozdobnych, ławek, koszy na śmieci i innych elementów towarzyszących. Projekt realizowany wraz z Fundacją Fundacją LafargeHolcim w ramach projektu „PRZYGARNIJ PRZESTRZEŃ" i będzie realizowany przez architektów krajobrazu w celu stworzenia spójnej i funkcjonalnej jakości w przestrzeni Osiedla w Małogoszczu.
LOKALIZACJA PROJEKTU	Osiedle w Małogoszczu Inwestycja realizowana w obszarze rewitalizacji
WŁASNOŚĆ DZIAŁKI, OBIEKTU	własność Gminy Małogoszcz
PODMIOTY REALIZUJĄCE PROJEKT	Gmina Małogoszcz Fundacja LafargeHolcim
REALIZACJA CELU GPR	Rewitalizacja niefunkcjonalnych przestrzeni publicznych w celu poprawy jakości życia mieszkańców
CHARAKTER PROJEKTU	społeczny
PROGNOZOWANE REZULTATY, SPOSÓB OCENY I ZAMIERZENIA W ODNIESIENIU DO CELÓW REWITALIZACJI	
PROGNOZOWANE REZULTATY	efekty: Zagospodarowanie na cele rekreacyjne nieużytkowanego terenu w centrum osiedla mieszkaniowego na obszarze rewitalizowanym. wpływ/rozwiązanie problemów: • umożliwienie wypoczynku i czynnej rekreacji mieszkańcom Osiedla - wzrost jakości zagospodarowania czasu wolnego • bezpieczeństwo w korzystaniu z infrastruktury rekreacyjnej • zmniejszenie występowania zjawisk patologicznych wśród mieszkańców obszaru rewitalizowanego • wzmocnienie więzi sąsiedzkich
SPOSÓB OCENY I MIARY	Monitoring i sprawozdawczość w okresie min. 5 lat od daty zakończenia inwestycji i oddania do użytkowania. określenie wskaźników: • liczba osób korzystających w powstałej infrastruktury - wszyscy mieszkańcy Osiedla
HARMONOGRAM REALIZACJI PROJEKTU	
PRZEWIDYWANY TERMIN REALIZACJI	2017
FINANSOWANIE	
SZACOWANA WARTOŚĆ PROJEKTU	**PRZEWIDYWANE ŹRÓDŁO FINANSOWANIA**
100 000, 00zł	Gmina Małogoszcz wspólnie z Fundacją LafargeHolcim w ramach projektu „PRZYGARNIJ PRZESTRZEŃ"

Tabela 34. Projekt 5. Poprawa bezpieczeństwa dojazdu do infrastruktury turystycznej Hotelu Stara Fabryka poprzez poprawę nawierzchni wraz z przebudową parkingu między ulicą Jędrzejowską a małogoskim Osiedlem

PROJEKT 5	
Poprawa bezpieczeństwa dojazdu do infrastruktury turystycznej Hotelu Stara Fabryka poprzez poprawę nawierzchni wraz z przebudową parkingu między ulicą Jędrzejowską a małogoskim Osiedlem	
OPIS PROJEKTU	
ZAKRES RZECZOWY PROJEKTU	Projekt zakłada poprawę nawierzchni przejścia pomiędzy ulicami Jędrzejowską a małogoskim Osiedlem tzw. „przechodniaka", ciągu pieszo-jezdnego na nawierzchnię bitumiczną i przebudowę parkingu. Na założonym odcinku planuje się wymianę oświetlenia na energooszczędne typu LED. Obecna nawierzchnia jest nawierzchnią zniszczoną i nierówną, utrudniającą ruch i stanowiącą niebezpieczeństwo przechodniom.
LOKALIZACJA PROJEKTU	Osiedle w Małogoszczu przy Hotelu Stara Fabryka Inwestycja realizowana w obszarze rewitalizacji i poza nim
WŁASNOŚĆ DZIAŁKI, OBIEKTU	własność Gminy Małogoszcz
PODMIOTY REALIZUJĄCE PROJEKT	Gmina Małogoszcz Hotel Stara Fabryka
REALIZACJA CELU GPR	Rewitalizacja niefunkcjonalnych przestrzeni publicznych w celu poprawy jakości życia mieszkańców Dynamizacja rozwoju gospodarczego
CHARAKTER PROJEKTU	techniczny
PROGNOZOWANE REZULTATY, SPOSÓB OCENY I ZAMIERZENIA W ODNIESIENIU DO CELÓW REWITALIZACJI	
PROGNOZOWANE REZULTATY	efekty: Poprawa jakości infrastruktury komunikacyjnej i bezpieczeństwa pieszych. wpływ/rozwiązanie problemów: • dostępność komunikacyjna terenu Osiedla dla mieszkańców obszaru rewitalizowanego
SPOSÓB OCENY I MIARY	Monitoring i sprawozdawczość w okresie min. 5 lat od daty zakończenia inwestycji i oddania do użytkowania. określenie wskaźników: • długość przebudowanego ciągu pieszo-jezdnego - ok 80 m
HARMONOGRAM REALIZACJI PROJEKTU	
PRZEWIDYWANY TERMIN REALIZACJI	2019-2020
FINANSOWANIE	
SZACOWANA WARTOŚĆ PROJEKTU	**PRZEWIDYWANE ŹRÓDŁO FINANSOWANIA**
150 000,00 zł	RPO WŚ 2014-2020 Działania 6.5 "Rewitalizacja obszarów miejskich i wiejskich" Program Rozwoju Obszarów Wiejskich 2014-2020 Działanie Budowa lub modernizacja dróg lokalnych

Tabela 35. Projekt 6. Przebudowa i modernizacja dróg wewnątrzosiedlowych w obszarze rewitalizowanym wraz z przebudową miejsc parkingowych

PROJEKT 6	
Przebudowa i modernizacja dróg wewnątrzosiedlowych w obszarze rewitalizowanym wraz z przebudową miejsc parkingowych	
OPIS PROJEKTU	
ZAKRES RZECZOWY PROJEKTU	W ramach projektu zakłada się sukcesywną i kompleksową przebudowę i modernizację istniejących dróg wewnątrzosiedlowych w obszarze rewitalizowanym polegające na odtworzeniu nawierzchni bitumicznej wraz z przebudową miejsc postojowych dla mieszkańców Osiedla, w tym ul. 11 Listopada i ul. Słonecznej, a także wykonanie zatoki autobusowej przy Zespole Szkół Ogólnokształcących w Małogoszczu dla autobusów i busów.
LOKALIZACJA PROJEKTU	Osiedle w Małogoszczu Inwestycja realizowana w obszarze rewitalizacji
WŁASNOŚĆ DZIAŁKI, OBIEKTU	własność Gminy Małogoszcz
PODMIOTY REALIZUJĄCE PROJEKT	Gmina Małogoszcz
REALIZACJA CELU GPR	Rewitalizacja niefunkcjonalnych przestrzeni publicznych w celu poprawy jakości życia mieszkańców Dynamizacja rozwoju gospodarczego
CHARAKTER PROJEKTU	techniczny
PROGNOZOWANE REZULTATY, SPOSÓB OCENY I ZAMIERZENIA W ODNIESIENIU DO CELÓW REWITALIZACJI	
PROGNOZOWANE REZULTATY	efekty: Poprawa jakości infrastruktury komunikacyjnej i bezpieczeństwa pieszych. wpływ/rozwiązanie problemów: • dostępność komunikacyjna terenu Osiedla dla mieszkańców obszaru rewitalizowanego
SPOSÓB OCENY I MIARY	Monitoring i sprawozdawczość w okresie min. 5 lat od daty zakończenia inwestycji i oddania do użytkowania. określenie wskaźników: • długość przebudowanych dróg – ok. 2500 mb • wykonanie zatoki dla autobusów i busów – 1 szt.
HARMONOGRAM REALIZACJI PROJEKTU	
PRZEWIDYWANY TERMIN REALIZACJI	2017-2024
FINANSOWANIE	
SZACOWANA WARTOŚĆ PROJEKTU	**PRZEWIDYWANE ŹRÓDŁO FINANSOWANIA**
1 200 000,00 zł	RPO WŚ 2014-2020 Działania 6.5 "Rewitalizacja obszarów miejskich i wiejskich" Program Rozwoju Obszarów Wiejskich 2014-2020 Działanie Budowa lub modernizacja dróg lokalnych

Tabela 36. Projekt 7. Kompleksowa modernizacja systemu oświetlenia ulicznego w gminie Małogoszcz

PROJEKT 7	
Kompleksowa modernizacja systemu oświetlenia ulicznego w gminie Małogoszcz	
OPIS PROJEKTU	
ZAKRES RZECZOWY PROJEKTU	W ramach projektu zakłada się sukcesywną i kompleksową modernizację oświetlenia ulicznego w obszarze rewitalizacji /małogoskie Osiedle/ oraz na terenie gminy. Inwestycja polegająca na wymianie słupów wraz z oprawami, przewodów i sterowników z istniejącego oświetlenia sodowego na ledowe.
LOKALIZACJA PROJEKTU	Osiedle w Małogoszczu Inwestycja realizowana w obszarze rewitalizacji i poza nim
WŁASNOŚĆ DZIAŁKI, OBIEKTU	własność Gminy Małogoszcz
PODMIOTY REALIZUJĄCE PROJEKT	Gmina Małogoszcz
REALIZACJA CELU GPR	Rewitalizacja niefunkcjonalnych przestrzeni publicznych w celu poprawy jakości życia mieszkańców Dynamizacja rozwoju gospodarczego
CHARAKTER PROJEKTU	techniczny
PROGNOZOWANE REZULTATY, SPOSÓB OCENY I ZAMIERZENIA W ODNIESIENIU DO CELÓW REWITALIZACJI	
PROGNOZOWANE REZULTATY	efekty: Poprawa jakości infrastruktury komunikacyjnej i bezpieczeństwa pieszych. wpływ/rozwiązanie problemów: • dostępność komunikacyjna terenu Osiedla dla mieszkańców obszaru rewitalizowanego i mieszkańców gminy
SPOSÓB OCENY I MIARY	Monitoring i sprawozdawczość w okresie min. 5 lat od daty zakończenia inwestycji i oddania do użytkowania. określenie wskaźników: • liczba zmodernizowanych punktów świetlnych – ok. 1500
HARMONOGRAM REALIZACJI PROJEKTU	
PRZEWIDYWANY TERMIN REALIZACJI	2017-2024
FINANSOWANIE	
SZACOWANA WARTOŚĆ PROJEKTU	**PRZEWIDYWANE ŹRÓDŁO FINANSOWANIA**
1 600 000,00 zł	RPO WŚ 2014-2020 Działanie 3.4. "Strategia niskoemisyjna, wsparcie zrównoważonej multimedialnej mobilności miejskiej" Działania 6.5 "Rewitalizacja obszarów miejskich i wiejskich" WFOŚGW

Tabela 37. Projekt 8. Zajęcia dodatkowe podnoszące szanse absolwenta liceum na rynku pracy dzięki znajomości języka niemieckiego technicznego, arkusza kalkulacyjnego oraz wiedzy o elektryczności

PROJEKT 8	
Zajęcia dodatkowe podnoszące szanse absolwenta liceum na rynku pracy dzięki znajomości języka niemieckiego technicznego, arkusza kalkulacyjnego oraz wiedzy o elektryczności	
OPIS PROJEKTU	
ZAKRES RZECZOWY PROJEKTU	Uczestnikami projektu będzie 20 osobowa grupa uczniów liceum (chłopcy i dziewczęta) zainteresowanych podniesieniem kompetencji kluczowych, poszerzeniem wiedzy i umiejętności w obszarach: obsługa arkusza kalkulacyjnego, umiejętności posługiwania się językiem niemieckim zawodowym oraz znajomością zagadnień związanych z elektrycznością i jej praktycznym zastosowaniem. Uczestnikami projektu mogą być także uczniowie niepełnosprawni, gdyż szkoła nasza posiada podjazd oraz osobną łazienkę dla niepełnosprawnych, a wszystkie zajęcia odbywać się będą na parterze. Uczniowie wywodzący się ze środowiska wiejsko – małomiasteczkowego muszą przełamać barierę środowiskową i swoje kompleksy na tle gorszego dostępu do edukacji i osiągnięć technik informatycznych. Zajęcia odbywać się będą pod kierunkiem nauczycieli informatyki, fizyki oraz dwóch nauczycieli języka niemieckiego wg opracowanych przez prowadzących programów i scenariuszy zajęć. Zajęcia z języka niemieckiego odbywać się będą w dwóch 10 osobowych grupach w wymiarze 60 godzin dla każdej grupy. Zajęcia z arkusza kalkulacyjnego obejmować będą 60 godzin zajęć podnoszących umiejętności stosowania tego narzędzia w różnych obliczeniach matematycznych, statystycznych, opracowaniu danych. Zajęcia z fizyki - 60 godz. poszerzą wiedzę teoretyczną uczniów i przyczynią się do nabycia umiejętności praktycznych, poprzez wykonywanie doświadczeń. Rezultatem projektu będzie podniesienie u 20 uczniów kompetencji kluczowych, potwierdzone wynikami przeprowadzonych testów i zapisami w dzienniku zajęć. Wkład własny szkoły to udostępnienie pracowni fizycznej, informatycznej i językowej wraz z pomocami naukowymi do przeprowadzenia zajęć projektowych oraz udostępnienie sali gimnastycznej na podsumowanie projektu.
LOKALIZACJA PROJEKTU	Osiedle w Małogoszczu Inwestycja realizowana na obszarze rewitalizacji i poza nim
WŁASNOŚĆ DZIAŁKI, OBIEKTU	własność Gminy Małogoszcz
PODMIOTY REALIZUJĄCE PROJEKT	Gmina Małogoszcz Zespół Szkół Ogólnokształcących Liceum Ogólnokształcące Im. Bohaterów Powstania Styczniowego W Małogoszczu
REALIZACJA CELU GPR	Wzmocnienie kapitału ludzkiego, aktywności i integracji społecznej oraz poprawa standardu usług społecznych
CHARAKTER PROJEKTU	społeczny
PROGNOZOWANE REZULTATY, SPOSÓB OCENY I ZAMIERZENIA W ODNIESIENIU DO CELÓW REWITALIZACJI	
PROGNOZOWANE REZULTATY	efekty: Ograniczanie i zapobieganie przedwczesnemu kończeniu nauki, zapewnianie równego dostępu do dobrej jakości edukacji z uwzględnieniem formalnych, nieformalnych i pozaformalnych ścieżek kształcenia umożliwiających ponowne podjęcie kształcenia i szkolenia. wpływ/rozwiązanie problemów: • dostęp do nowoczesnej infrastruktury kulturalnej dla mieszkańców obszaru rewitalizowanego • wzrost jakości kształcenia i zagospodarowania czasu wolnego • zmniejszenie występowania zjawisk patologicznych w społeczeństwie
SPOSÓB OCENY I MIARY	Monitoring i sprawozdawczość w okresie min. 5 lat od daty zakończenia inwestycji i oddania do użytkowania. określenie wskaźników:

	• liczba uczniów, którzy nabyli kompetencje kluczowe - 20 osób
HARMONOGRAM REALIZACJI PROJEKTU	
PRZEWIDYWANY TERMIN REALIZACJI	2017-2018
FINANSOWANIE	
SZACOWANA WARTOŚĆ PROJEKTU	**PRZEWIDYWANE ŹRÓDŁO FINANSOWANIA**
81 105,25zł	RPO WŚ 2014-2020 Rozwój edukacji i aktywne społeczeństwo Zwiększenie dostępu do wysokiej jakości edukacji przedszkolnej oraz kształcenia podstawowego, gimnazjalnego i ponadgimnazjalnego

Tabela 38. Projekt 9. Małogoskie miejsce historii ...

PROJEKT 9	
Małogoskie miejsce historii	
OPIS PROJEKTU	
ZAKRES RZECZOWY PROJEKTU	Projekt zakłada odtworzenie Izby Pamięci znajdującej się w budynku Zespołu Szkół Ogólnokształcących w Małogoszczu związanej z historią gminy i powiązanych z nią osób i wydarzeń, przede wszystkim bitwy małogoskiej z 1863 r. z czasów Powstania Styczniowego. Planuje się stworzenie placówki o funkcjach muzealnych z możliwością organizacji lekcji historii dla uczniów z obszaru rewitalizowanego i innych szkół terenu gminy i regionu. Projekt będzie polegał na adaptacji istniejących pomieszczeń i utworzeniu szkolnego pawilonu wystawienniczego wraz z zagospodarowaniem skweru zielonego koło obiektu z tablicami lub rzeźbami tematycznymi. Zakup wyposażenia, w tym m.in. gablot, zgromadzenie eksponatów, instalację tablic informacyjnych, itp.
LOKALIZACJA PROJEKTU	Osiedle w Małogoszczu przy Zespole Szkół Ogólnokształcących Inwestycja realizowana w obszarze rewitalizacji
WŁASNOŚĆ DZIAŁKI, OBIEKTU	własność Gminy Małogoszcz
PODMIOTY REALIZUJĄCE PROJEKT	Gmina Małogoszcz
REALIZACJA CELU GPR	Rewitalizacja niefunkcjonalnych przestrzeni publicznych w celu poprawy jakości życia mieszkańców Dynamizacja rozwoju gospodarczego
CHARAKTER PROJEKTU	turystyczny, społeczny
PROGNOZOWANE REZULTATY, SPOSÓB OCENY I ZAMIERZENIA W ODNIESIENIU DO CELÓW REWITALIZACJI	
PROGNOZOWANE REZULTATY	efekty: Podniesienie atrakcyjności miejscowości Małogoszcz, zwiększenie zainteresowania lokalną historią. wpływ/rozwiązanie problemów: • dostępność do miejsc związanych z dziedzictwem kulturowo-historycznym miejscowości
SPOSÓB OCENY I MIARY	Monitoring i sprawozdawczość w okresie min. 5 lat od daty zakończenia inwestycji i oddania do użytkowania. określenie wskaźników: • liczba osób korzystających w powstałej infrastruktury - wszyscy mieszkańcy Osiedla, mieszkańcy gminy, turyści • liczba osób odwiedzających rocznie - 500 osób • liczba zorganizowanych tzw. lekcji muzealnych - 20 inicjatyw
HARMONOGRAM REALIZACJI PROJEKTU	
PRZEWIDYWANY TERMIN REALIZACJI	2018-2020
FINANSOWANIE	
SZACOWANA WARTOŚĆ PROJEKTU	**PRZEWIDYWANE ŹRÓDŁO FINANSOWANIA**
150 000,00	RPO WŚ 2014-2020 Działania 6.5 "Rewitalizacja obszarów miejskich i wiejskich"

6.2. Pozostałe przedsięwzięcia "Gminnego Programu Rewitalizacji Miasta i Gminy Małogoszcz..."

W "Gminnym Programie Rewitalizacji Miasta i Gminy Małogoszcz na lata 2016-2024" wyznaczono 9 projektów priorytetowych. Uzupełnieniem tej listy jest charakterystyka pozostałych rodzajów przedsięwzięć rewitalizacyjnych realizujących określone cele i kierunki działań wyznaczonych dla "GPR...". Przedsięwzięcia te mają wzmocnić zaplanowane efekty procesu rewitalizacji na terenie gminy Małogoszcz.

Tabela 39. Pozostałe przedsięwzięcia "Gminnego Programu Rewitalizacji Miasta i Gminy Małogoszcz na lata 2016-2024"

PLANOWANE DZIAŁANIE	CHARAKTERYSTYKA PRZEDSIĘWZIĘCIA I OCZEKIWANE REZULTATY	INSTYTUCJE I PODMIOTY REALIZUJĄCE	SZACUNKOWE KOSZTY
KOMPLEMENTARNE DZIAŁANIA SPOŁECZNE			
Zwiększenie dostępu do edukacji, kultury, sportu, rekreacji oraz wspieranie działań z zakresu organizacji czasu wolnego dzieci, młodzieży i całych rodzin	Podniesienie poziomu kompetencji kluczowych uczniów niezbędnych na rynku pracy poprzez realizację warsztatów, kół zainteresowań, kursów, zajęć dodatkowych, prowadzenia doradztwa zawodowego oraz organizacja wyjazdów." Wspieranie rozwoju młodych talentów artystycznych i sportowych Tworzenie korzystnych warunków środowiskowych do rozwoju aktywności twórczej osób dorosłych, w tym osób w podeszłym wieku, oraz zwiększenia ich możliwości do uczestnictwa w kulturze.	Urząd Miasta i Gminy w Małogoszczu Oświata Dom Kultury w Małogoszczu Fundacje i stowarzyszenia	1 000 000,00 zł
Organizacja imprez i cyklicznych wydarzeń i rozwój działalności społecznej kulturalnej, artystycznej, sportowej, rekreacyjnej i edukacyjnej	Projekt zakłada organizację imprez kulturalnych w ramach kalendarza cyklicznych imprez na terenie gminy Małogoszcz, w tym m.in. organizacji prezentacji folklorystycznych, festiwali piosenki, konfrontacji tanecznych itp. (imprezy mają zasięg ogólnokrajowy - są dostępne dla wszystkich). Ponadto zakłada organizację imprez sportowych, w tym turniejów piłkarskich i siatkarskich i innych form rekreacji (dla mieszkańców obszaru rewitalizacji, gminy, regionu, powiatu). Organizacja rekreacyjnych pikników rodzinnych (np. tematycznych) dla mieszkańców obszaru rewitalizacji, których celem jest umacnianie więzi, tożsamości mieszkańców z "małą ojczyzną"	Urząd Miasta i Gminy w Małogoszczu Dom Kultury w Małogoszczu Oświata LGD "Ziemia Jędrzejowska - GRYF" Fundacje i stowarzyszenia	500 000,00 zł

Zahamowanie negatywnych tendencji społecznych w rodzinach poprzez szerokie działania instytucji pomocy społecznej i innych podmiotów działających w tym obszarze	Monitorowanie bezpieczeństwa socjalnego mieszkańców poprzez ścisłą współpracę z różnymi instytucjami działającymi w sferze społecznej, szczególnie Miejsko-Gminnym Ośrodkiem Pomocy Społecznej. M-GOPS będzie wdrażał różnorodne programy służące aktywizacji społeczno-zawodowej osób zagrożonych ubóstwem lub wykluczeniem społecznym za pomocą instrumentów aktywizacji społecznej, zawodowej, edukacyjnej, ukierunkowanych na: ograniczanie niekorzystnych zjawisk w rodzinach: przemocy, uzależnień, bezradności poprzez działania wspierające i pomoc materialną i instytucjonalną. Wspieranie rodzin przeżywających trudności opiekuńczo – wychowawcze w postaci pomocy asystenta rodziny. Organizowanie wsparcia i wolontariatu w pomocy osobom starszym.	Urząd Miasta i Gminy w Małogoszczu Miejsko-Gminny Ośrodek Pomocy Społecznej w Małogoszczy Służba zdrowa	500 000,00 zł
Wzmocnienie partnerstwa instytucji rynku pracy, instytucji pomocy i integracji społecznej	Aktywizacja społeczno-zawodowa osób wykluczonych i zagrożonych marginalizacją poprzez integrację społeczną, aktywizację zawodową (w tym podnoszenie kwalifikacji zawodowych), wspomaganie osób długotrwale bezrobotnych poprzez działania aktywizujące, staże, pożyczki i inne formy pomocy.	Urząd Miasta i Gminy w Małogoszczu Miejsko-Gminny Ośrodek Pomocy Społecznej w Małogoszczy Powiatowy Urząd Pracy w Jędrzejowie	300 000,00 zł
Organizacja obchodów 155 rocznicy bitwy pod Małogoszczem	Projekt zakłada uczczenie i przywołanie w roku 2018 wydarzeń jednej z największych i najkrwawszych bitew Powstania Styczniowego – bitwy pod Małogoszczem z dnia 24 lutego 1863 r. Będzie obejmował organizację cyklu konferencji i sympozjów tematycznych oraz organizację imprezy kulturalnej z wykorzystaniem inscenizacji	Urząd Miasta i Gminy w Małogoszczu Dom Kultury w Małogoszczu Oświata LGD "Ziemia Jędrzejowska - GRYF" Fundacje i stowarzyszenia	150 000,00
Współpraca z instytucjami, stowarzyszeniami, organizacjami pozarządowymi i mieszkańcami na rzecz interesariuszy rewitalizacji wraz ze wspieraniem „mikro" inicjatyw lokalnych	Poprawa komunikacji oraz aktywizacja środowisk lokalnych w celu rozwiązywania problemów zaistniałych na obszarze rewitalizacji - wpieranie "mikro" inicjatyw oddolnych, lokalnych itp. oraz kreowanie liderów. Przewiduje się stworzenie kompleksowego systemu wsparcia i współpracy z organizacjami pozarządowymi działającymi na rzecz wyznaczonego obszaru rewitalizacji oraz gminy i regionu.	Urząd Miasta i Gminy w Małogoszczu LGD "Ziemia Jędrzejowska - GRYF" Fundacje i stowarzyszenia	100 000,00 zł

KOMPLEMENTARNE DZIAŁANIA GOSPODARCZE			
Stworzenie optymalnych warunków dla powstawania nowych i rozwoju funkcjonujących mikro i małych przedsiębiorstw - podejmowanie działań wspierających w działalności produkcyjnej i usługowej	Stworzenie kompleksowego systemu wsparcia przedsiębiorczości mieszkańców (ze szczególnym uwzględnieniem obszaru rewitalizacji), której celem jest wzrost liczby podmiotów w sektorze MŚP. W ramach przedsięwzięcia przewiduje się m.in. inicjowanie oraz prowadzenie kampanii informacyjnych o dostępnych zewnętrznych środkach finansowych na rozpoczęcie i rozwój działalności gospodarczej, nawiązanie współpracy z Powiatowym Urzędem Pracy w zakresie wsparcia finansowego i merytorycznego mieszkańców planujących założyć lub rozwinąć działalność gospodarczą na wyznaczonym obszarze rewitalizacji. Planuje się ponadto wdrożenie systemu wsparcia merytorycznego związanego z powstawaniem podmiotów ekonomii społecznej.	Urząd Miasta i Gminy w Małogoszczu Powiatowy Urząd Pracy w Jędrzejowie Fundacje i stowarzyszenia	50 000,00 zł
Stymulowanie rozwoju specjalistycznych usług dla różnych grup odbiorców	Stworzenie kompleksowego systemu wsparcia przedsiębiorczości mieszkańców (ze szczególnym uwzględnieniem obszaru rewitalizacji) w zakresie powstawania wyspecjalizowanych usług np.: społecznych (opieki nad osobami starszymi), w zakresie obsługi ruchu turystycznego, rzemiosła itp.	Urząd Miasta i Gminy w Małogoszczu Fundacje i stowarzyszenia	30 000,00 zł
KOMPLEMENTARNE DZIAŁANIA PRZESTRZENNE			
Zapewnienie bezpieczeństwa i dobrej jakości infrastruktury komunikacyjnej na obszarze rewitalizowanym i na terenie gminy	Poprawa bezpieczeństwa w ruchu drogowym i pieszym poprzez budowę, przebudowę dróg będących pod władaniem różnych zarządców (współpraca gminy) wraz z otoczeniem drogowym (chodnikami, oświetleniem ulicznym, parkingami, przystankami, itp.)	Urząd Miasta i Gminy w Małogoszczu Zarządcy dróg	1 500 000,00 zł
Tworzenie ścieżek rowerowych, pieszych i uatrakcyjnienie ciekawych turystycznie miejsc.	Projekt zakłada budowę lub/i oznakowanie ścieżek pieszych i rowerowych wraz z infrastrukturą okołoturystyczną (miejsca postojowe, mała architektura) na obszarze rewitalizowanym i na terenie gminy Małogoszcz.	Urząd Miasta i Gminy w Małogoszczu LGD "Ziemia Jędrzejowska - GRYF" Fundacje i stowarzyszenia	600 000,00 zł
Remont budynku Izby Pamięci Ziemi Małogoskiej w Małogoszczu	Projekt zakłada remont budynku Izby Pamięci Ziemi Małogoskiej i zakup wyposażenia z dostosowaniem do pełnienia funkcji kulturalnej..	Urząd Miasta i Gminy w Małogoszczu LGD "Ziemia Jędrzejowska - GRYF" Fundacje i stowarzyszenia	1 000 000,00 zł

KOMPLEMENTARNE DZIAŁANIA INFRASTRUKTURALNE I ŚRODOWISKOWE			
Wspieranie rozwoju infrastruktury technicznej sieciowej i przyłączeń do budynków indywidualnych na obszarach rewitalizowanych i na terenie gminy	Rozbudowa i modernizacja infrastruktury technicznej sieciowej (wodociągowej, kanalizacyjnej, ciepłowniczej, gazowej) i przyłączeń do budynków indywidualnych w miarę potrzeb, w celu ochrony przyrody i redukcji zanieczyszczeń powietrza oraz racjonalnego wykorzystania wody.	Urząd Miasta i Gminy w Małogoszczu Zarządcy sieci Inwestorzy prywatni	300 000,00 zł
Wspieranie wzrostu efektywności energetycznej budynków użyteczności publicznej, przedsiębiorstw i budynków prywatnych oraz wspieranie wykorzystania energii ze źródeł odnawialnych	Zakres przedsięwzięcia obejmuje redukcję zanieczyszczenia powietrza poprzez modernizację źródeł ciepła i/lub podłączenie do sieci ciepłowniczej i/lub budowę, przebudowę lub modernizację infrastruktury służącej do produkcji energii elektrycznej pochodzącej ze źródeł odnawialnych (OZE), w budynkach użyteczności publicznej, mieszkaniowych, produkcyjnych, usługowych, handlowych i innych. Cele: ochrona środowiska naturalnego, obniżenie kosztów utrzymania budynków użyteczności publicznej, przedsiębiorstw i budynków prywatnych (termomodernizacje i modernizacje źródeł ciepła). zwiększenie udziału energii pochodzącej z ekologicznych źródeł w sumie wykorzystywanej energii.	Urząd Miasta i Gminy w Małogoszczu Inwestorzy prywatni	1 000 000,00 zł
Usuwanie materiałów zawierających azbest z obszaru rewitalizowanego i terenu gminy	Usunięcie azbestu i odpadów zawierających azbest zgodnie z wymogami bezpieczeństwa i zasadami składowania tego rodzaju odpadów.	Urząd Miasta i Gminy w Małogoszczu Inwestorzy prywatni	200 000,00 zł

7. HARMONOGRAM REALIZACJI PRZEDSIĘWZIĘĆ "GMINNEGO PROGRAMU REWITALIZACJI DLA MIASTA I GMINY MAŁOGOSZCZ..."

Tabela 40. Harmonogram realizacji zadań inwestycyjnych i organizacyjnych "GPR..."

PLANOWANE DZIAŁANIA	HARMONOGRAM REALIZACJI
PROJEKTY PRIORYTETOWE	
Projekt 1. Zagospodarowanie terenu osiedla w Małogoszczu	2017-2018
Projekt 2. Kompleksowa i wieloaspektowa poprawa dostępu do infrastruktury sportowej i pracowni matematycznych oraz przyrodniczych w placówkach oświatowych na terenie gminy Małogoszcz	2017-2018
Projekt 3. Przebudowa i remont Domu Kultury w Małogoszczu	2018-2019
Projekt 4. Utworzenie miejsca rekreacji polegające na przebudowie i urządzeniu placu zabaw wraz z zagospodarowaniem terenu poprzez kształtowanie krajobrazu i estetyki przestrzeni w celu stworzenia warunków dla aktywnej integracji mieszkańców	2017
Projekt 5. Poprawa bezpieczeństwa dojazdu do infrastruktury turystycznej Hotelu Stara Fabryka poprzez poprawę nawierzchni wraz z przebudową parkingu między ulicą Jędrzejowską a małogoskim Osiedlem	2019-2020
Projekt 6. Przebudowa i modernizacja dróg wewnątrzosiedlowych w obszarze rewitalizowanym wraz z przebudową miejsc parkingowych	2017-2024
Projekt 7. Kompleksowa modernizacja systemu oświetlenia ulicznego w gminie Małogoszcz	2017-2024
Projekt 8. Zajęcia dodatkowe podnoszące szanse absolwenta liceum na rynku pracy dzięki znajomości języka niemieckiego technicznego, arkusza kalkulacyjnego oraz wiedzy o elektryczności	2017-2018
Projekt 9. Małogoskie miejsce historii ...	2018-2020
POZOSTAŁE RZEDSIĘWZIĘCIA	
KOMPLEMENTARNE DZIAŁANIA SPOŁECZNE	
Zwiększenie dostępu do edukacji, kultury, sportu, rekreacji oraz wspieranie działań z zakresu organizacji czasu wolnego dzieci, młodzieży i całych rodzin	2016-2024
Organizacja imprez i cyklicznych wydarzeń i rozwój działalności społecznej kulturalnej, artystycznej, sportowej, rekreacyjnej i edukacyjnej	2016-2024
Zahamowanie negatywnych tendencji społecznych w rodzinach poprzez szerokie działania instytucji pomocy społecznej i innych podmiotów działających w tym obszarze	2016-2024
Wzmocnienie partnerstwa instytucji rynku pracy, instytucji pomocy i integracji społecznej	2016-2024
Organizacja obchodów 155 rocznicy bitwy pod Małogoszczem	2018
Współpraca z instytucjami, stowarzyszeniami, organizacjami pozarządowymi i mieszkańcami na rzecz interesariuszy rewitalizacji wraz ze wspieraniem „mikro" inicjatyw lokalnych	2016-2024
KOMPLEMENTARNE DZIAŁANIA GOSPODARCZE	
Stworzenie optymalnych warunków dla powstawania nowych i rozwoju funkcjonujących mikro i małych przedsiębiorstw - podejmowanie działań wspierających w działalności produkcyjnej i usługowej	2016-2024
Stymulowanie rozwoju specjalistycznych usług dla różnych grup odbiorców	2016-2024
KOMPLEMENTARNE DZIAŁANIA PRZESTRZENNE	
Zapewnienie bezpieczeństwa i dobrej jakości infrastruktury komunikacyjnej na obszarze rewitalizowanym i na terenie gminy	2016-2024
Tworzenie ścieżek rowerowych, pieszych i uatrakcyjnienie ciekawych turystycznie miejsc	2016-2024
Remont budynku Izby Pamięci Ziemi Małogoskiej w Małogoszczu	2016-2024

KOMPLEMENTARNE DZIAŁANIA INFRASTRUKTURALNE I ŚRODOWISKOWE	
Wspieranie rozwoju infrastruktury technicznej sieciowej i przyłączeń do budynków indywidualnych na obszarach rewitalizowanych i na terenie gminy	2016-2024
Wspieranie wzrostu efektywności energetycznej budynków użyteczności publicznej, przedsiębiorstw i budynków prywatnych oraz wspieranie wykorzystania energii ze źródeł odnawialnych	2016-2024
Usuwanie materiałów zawierających azbest z obszaru rewitalizowanego i terenu gminy	2016-2024

8. PLAN FINANSOWY REALIZACJI GMINNEGO PROGRAMU REWITALIZACJI

Tabela 41. Plan finansowy realizacji "Gminnego Programu Rewitalizacji Miasta i Gminy Małogoszcz..."

PLANOWANE DZIAŁANIE	BUDŻET JEDNOSTKI SAMORZĄDU TERYTORIALNEGO	BUDŻET PAŃSTWA	ŚRODKI UE	ŚRODKI PRYWATNE	INNE	RAZEM
PROJEKTY PRIORYTETOWE						
Projekt 1. Zagospodarowanie terenu osiedla w Małogoszczu	750 000,00	300 000,00	1 950 000,00	0,00	0,00	3 000 000,00
Projekt 2. Kompleksowa i wieloaspektowa poprawa dostępu do infrastruktury sportowej i pracowni matematycznych oraz przyrodniczych w placówkach oświatowych na terenie gminy Małogoszcz	617 056,85	0,00	1 851 170,54	0,00	0,00	2 468 227,39
Projekt 3. Przebudowa i remont Domu Kultury w Małogoszczu	400 000,00	100 000,00	1 500 000,00	0,00	0,00	2 000 000,00
Projekt 4. Utworzenie miejsca rekreacji polegające na przebudowie i urządzeniu placu zabaw wraz z zagospodarowaniem terenu poprzez kształtowanie krajobrazu i estetyki przestrzeni w celu stworzenia warunków dla aktywnej integracji mieszkańców	80 000,00	0,00	0,00	0,00	20 000,00	100 000,00
Projekt 5. Poprawa bezpieczeństwa dojazdu do infrastruktury turystycznej Hotelu Stara Fabryka poprzez poprawę nawierzchni wraz z przebudową parkingu między ulicą Jędrzejowską a małogoskim Osiedlem	37 500,00	15 000,00	97 500,00	0,00	0,00	150 000,00
Projekt 6. Przebudowa i modernizacja dróg wewnątrzosiedlowych w obszarze rewitalizowanym wraz z przebudową miejsc parkingowych	300 000,00	120 000,00	780 000,00	0,00	0,00	1 200 000,00
Projekt 7. Kompleksowa modernizacja systemu oświetlenia ulicznego w gminie Małogoszcz	wysokość środków z poszczególnych źródeł w zależności od możliwości uzyskania dofinansowania			0,00	0,00	1 600 000,00
Projekt 8. Zajęcia dodatkowe podnoszące szanse absolwenta liceum na rynku pracy dzięki znajomości języka niemieckiego technicznego, arkusza kalkulacyjnego oraz wiedzy o elektryczności	8 110,53	4 055,26	68 939,46	0,00	0,00	81 105,25
Projekt 9. Małogoskie miejsce historii ...	37 500,00	15 000,00	97 500,00	0,00	0,00	150 000,00
POZOSTAŁE PRZEDSIĘWZIĘCIA						
KOMPLEMENTARNE DZIAŁANIA SPOŁECZNE						
Zwiększenie dostępu do edukacji, kultury, sportu, rekreacji oraz wspieranie działań z zakresu organizacji czasu wolnego dzieci, młodzieży i całych rodzin	wysokość środków z poszczególnych źródeł w zależności od możliwości uzyskania dofinansowania					1 000 000,00
Organizacja imprez i cyklicznych wydarzeń i rozwój działalności społecznej	wysokość środków z poszczególnych źródeł					500 000,00

kulturalnej, artystycznej, sportowej, rekreacyjnej i edukacyjnej	w zależności od możliwości uzyskania dofinansowania	
Zahamowanie negatywnych tendencji społecznych w rodzinach poprzez szerokie działania instytucji pomocy społecznej i innych podmiotów działających w tym obszarze	wysokość środków z poszczególnych źródeł w zależności od możliwości uzyskania dofinansowania	500 000,00
Wzmocnienie partnerstwa instytucji rynku pracy, instytucji pomocy i integracji społecznej	wysokość środków z poszczególnych źródeł w zależności od możliwości uzyskania dofinansowania	300 000,00
Organizacja obchodów 155 rocznicy bitwy pod Małogoszczem	wysokość środków z poszczególnych źródeł w zależności od możliwości uzyskania dofinansowania	150 000,00
Współpraca z instytucjami, stowarzyszeniami, organizacjami pozarządowymi i mieszkańcami na rzecz interesariuszy rewitalizacji wraz ze wspieraniem „mikro" inicjatyw lokalnych	wysokość środków z poszczególnych źródeł w zależności od możliwości uzyskania dofinansowania	100 000,00
KOMPLEMENTARNE DZIAŁANIA GOSPODARCZE		
Stworzenie optymalnych warunków dla powstawania nowych i rozwoju funkcjonujących mikro i małych przedsiębiorstw - podejmowanie działań wspierających w działalności produkcyjnej i usługowej	wysokość środków z poszczególnych źródeł w zależności od możliwości uzyskania dofinansowania	50 000,00
Stymulowanie rozwoju specjalistycznych usług dla różnych grup odbiorców	wysokość środków z poszczególnych źródeł w zależności od możliwości uzyskania dofinansowania	30 000,00
KOMPLEMENTARNE DZIAŁANIA PRZESTRZENNE		
Zapewnienie bezpieczeństwa i dobrej jakości infrastruktury komunikacyjnej na obszarze rewitalizowanym i na terenie gminy	wysokość środków z poszczególnych źródeł w zależności od możliwości uzyskania dofinansowania	1 500 000,00
Tworzenie ścieżek rowerowych, pieszych i uatrakcyjnienie ciekawych turystycznie miejsc	wysokość środków z poszczególnych źródeł w zależności od możliwości uzyskania dofinansowania	600 000,00
Remont budynku Izby Pamięci Ziemi Małogoskiej w Małogoszczu	wysokość środków z poszczególnych źródeł w zależności od możliwości uzyskania dofinansowania	1 000 000,00
KOMPLEMENTARNE DZIAŁANIA INFRASTRUKTURALNE I ŚRODOWISKOWE		
Wspieranie rozwoju infrastruktury technicznej sieciowej i przyłączeń do budynków indywidualnych na obszarach rewitalizowanych i na terenie gminy	wysokość środków z poszczególnych źródeł w zależności od możliwości uzyskania dofinansowania	300 000,00
Wspieranie wzrostu efektywności energetycznej budynków użyteczności publicznej, przedsiębiorstw i budynków prywatnych oraz wspieranie wykorzystania energii ze źródeł odnawialnych	wysokość środków z poszczególnych źródeł w zależności od możliwości uzyskania dofinansowania	1 000 000,00
Usuwanie materiałów zawierających azbest z obszaru rewitalizowanego i terenu gminy	wysokość środków z poszczególnych źródeł w zależności od możliwości uzyskania dofinansowania	200 000,00

9. KOMPLEMENTARNOŚĆ GMINNEGO PROGRAMU REWITALIZACJI MIASTA I GMINY MAŁOGOSZCZ

9.1. Zapewnienie komplementarności działań

Program rewitalizacji - złożony z wielu różnorodnych projektów - jest konstrukcją warunkującą osiągnięcie kompleksowej interwencji na danym obszarze. Komplementarność pomiędzy poszczególnymi projektami/przedsięwzięciami rewitalizacyjnymi skutkować będzie efektywniejszym wykorzystaniem środków finansowych przeznaczanych na rewitalizację. Ważne są również efekty oddziaływania planowanych projektów na zdiagnozowaną sytuację kryzysową.

9.1.1. Komplementarność przestrzenna

Komplementarność przestrzenna oznacza konieczność uwzględnienia wzajemnych powiązań pomiędzy projektami rewitalizacyjnymi, realizowanymi w obszarze rewitalizacji i poza nim (ale oddziałujących na obszar) i zagwarantowanie nie przenoszenia problemów na inne obszary oraz prowadzenia do niepożądanych efektów społecznych.
Komplementarność przestrzenna na terenie gminy będzie według założeń:

- przedsięwzięcia główne programu rewitalizacji będą podejmowane na wyznaczonym obszarze rewitalizacji w Małogoszczu
- działania rewiatalizacyjne zapewniają kompleksowość podejścia do obszaru, gwarantują: poprawę warunków życia mieszkańców, poprawę funkcjonalności oraz estetyki przestrzeni, jak również zapewniają tworzenie warunków do aktywności gospodarczej w różnych sferach działalności
- działania podejmowane poza obszarem rewitalizacji będą wpisywać się w założenia programu rewitalizacji i będą stanowić kompleksowe rozwiązanie danego problemu w gminie
- działania rewitalizacyjne zakładają wykorzystanie lokalnych potencjałów, np. istniejącej infrastruktury kulturalnej i rekreacyjnej, czy wykorzystanie terenów poprzemysłowych zlokalizowanych na obszarze rewitalizacji
- pomiędzy działaniami przewidzianymi w programie zachodzi efekt synergii, działania nie rozwiązują problemów cząstkowych - często dotyczą kilku sfer problemowych.

Podejmowanie działań w tym obszarze powinno przynieść pozytywne skutki dla mieszkańców nie tylko obszaru rewitalizowanego, ale też dla innych mieszkańców gminy oraz powinno mieć wpływ na jej ogólny rozwój.

9.1.2. Komplementarność problemowa

Komplementarność problemowa oznacza konieczność realizacji przedsięwzięć rewitalizacyjnych, które będą wzajemnie się dopełniały tematycznie, sprawiając, że program rewitalizacji będzie oddziaływał we wszystkich niezbędnych aspektach (społecznym, gospodarczym, przestrzenno-funkcjonalnym, technicznym, środowiskowym) oraz takich, które będą przeciwdziałać fragmentaryzacji działań.
Podejmowane przedsięwzięcia w obszarze rewitalizacji w gminie Małogoszcz są powiązane ze strategicznymi decyzjami Miasta i Gminy na innych polach, zawartymi w innych dokumentach strategicznych. Komplementarność problemową zapewnie ponadto:

- zaplanowanie działań, w taki sposób aby jednostkowo się dopełniały i odpowiadały na potrzeby mieszkańców i oddziaływały na sfery problemowe kompleksowo
- zaplanowanie działań z zakresu wzrostu aktywności gospodarczej, społecznej oraz poprawy jakości życia mieszkańców
- zaplanowanie projektów o charakterze infrastrukturalnym, przestrzennym (wykorzystującym zasoby gminy)
- zaplanowanie projektów o charakterze "miękkim" oraz organizacyjnym.

Tabela 42. Komplementarność pomiędzy projektami priorytetowymi w ramach "Gminnego Programu Rewitalizacji Miasta i Gminy Małogoszcz na lata 2016-2024"

PROJEKTY PRIORYTETOWE	KOMPLEMENTARNE PROJEKTY
Projekt 1. Zagospodarowanie terenu osiedla w Małogoszczu	Projekty priorytetowe: 3, 4, 5, 6, 7.
Projekt 2. Kompleksowa i wieloaspektowa poprawa dostępu do infrastruktury sportowej i pracowni matematycznych oraz przyrodniczych w placówkach oświatowych na terenie gminy Małogoszcz	Projekty priorytetowe: 8
Projekt 3. Przebudowa i remont Domu Kultury w Małogoszczu	Projekty priorytetowe:1, 4.
Projekt 4. Utworzenie miejsca rekreacji polegające na przebudowie i urządzeniu placu zabaw wraz z zagospodarowaniem terenu poprzez kształtowanie krajobrazu i estetyki przestrzeni w celu stworzenia warunków dla aktywnej integracji mieszkańców	Projekty priorytetowe:1, 3.
Projekt 5. Poprawa bezpieczeństwa dojazdu do infrastruktury turystycznej Hotelu Stara Fabryka poprzez poprawę nawierzchni wraz z przebudową parkingu między ulicą Jędrzejowską a małogoskim Osiedlem	Projekty priorytetowe:6, 7.
Projekt 6. Przebudowa i modernizacja dróg wewnątrzosiedlowych w obszarze rewitalizowanym wraz z przebudową miejsc parkingowych	Projekty priorytetowe:5, 7.
Projekt 7. Kompleksowa modernizacja systemu oświetlenia ulicznego w gminie Małogoszcz	Projekty priorytetowe:5, 6.
Projekt. 8. Zajęcia dodatkowe podnoszące szanse absolwenta liceum na rynku pracy dzięki znajomości języka niemieckiego technicznego, arkusza kalkulacyjnego oraz wiedzy o elektryczności	Projekty priorytetowe:2
Projekt 9. Małogoskie miejsce historii ...	Projekty priorytetowe: 2, 3.

9.1.3. Komplementarność proceduralno-instytucjonalna

Komplementarność proceduralno-instytucjonalna to zasada zaprojektowania systemu zarządzania programem rewitalizacji (w przyjętym przez gminę systemie zarządzania w ogóle), który zapewni efektywne współdziałanie różnych instytucji oraz wzajemne uzupełnianie się i spójność procedur. zaprojektowany w programie rewitalizacji system wdrażania i realizacji działań został osadzony w systemie zarządzania rozwojem gminy.
Zapewnienie komplementarności działań zawartych w programie rewitalizacji ma odbywać się poprzez:

- podejmowanie kompleksowych działań poszczególnych referatów Urzędu Miasta i Gminy w Małogoszczu oraz wyznaczonego koordynatora realizacji systemu konsultacji społecznych, wdrażania i realizacji działań
- zapewnienie szerokiego współudziału różnych interesariuszy - lokalnej społeczności, podmiotów realizujących zadania - w procesie tworzenia i realizacji programu, m.in. poprzez działania Public Relations

- prowadzenie działań monitorujących oraz ewaluacji wdrażania programu rewitalizacji według harmonogramu.

9.1.4. Komplementarność źródeł finansowania

Komplementarność źródeł finansowania w programie rewitalizacji należy ujmować w kontekście polityki spójności 2014-2020. Oznacza to, że realizacja projektów rewitalizacyjnych dla Miasta i Gminy Małogoszcz opiera się na:

- finansowaniu działań rewitalizacyjnych ze środków UE, publicznych (Miasto i Gmina Małogoszcz), prywatnych (organizacje pozarządowe, inwestorzy prywatni, podmioty gospodarcze)
- finansowaniu działań rewitalizacyjnych z różnych Programów Unii Europejskiej lub/i ze źródeł krajowych, w tym w szczególności z Europejskiego Funduszu Rozwoju Regionalnego, Europejskiego Funduszy Społecznego i Funduszu Spójności EFRR) poprzez RPO WŚ oraz sektorowe programy operacyjne i PROW (ze względu na położenie gminy na obszarach wiejskich)
- możliwości finansowania działań poprzez formułę partnerstwa publiczno-prywatnego.

9.1.5. Komplementarność międzyokresowa

"Gminny Program Rewitalizacji dla Miasta i Gminy Małogoszcz na lata 2016-2024" zachowuje ciągłość programową procesu rewitalizacji z "Lokalnym Programem Rewitalizacji Miasta Małogoszcz na lata 2007-2013" (Uchwała Nr 28/233/10 Rady Miejskiej w Małogoszczu z dnia 26 marca 2010 r.) oraz z przedsięwzięciami podejmowanymi na terenie gminy w poprzednim okresie programowania. Wnioski z prowadzonych i ukończonych na terenie gminy Małogoszcz działań rewitalizacyjnych pozwolą na bardziej efektywne wykorzystanie środków i możliwości w obecnej perspektywie finansowej.
Działania zawarte w "GPR..." są dla Miasta i Gminy Małogoszcz zadaniami ważnymi i potrzebnymi, ich realizacja warunkuje wieloaspektowy rozwój. Dlatego zadania są również wpisane w obowiązujące dokumenty rozwojowe gminy.

10. SYSTEM WDRAŻANIA GMINNEGO PROGRAMU REWITALIZACJI

10.1. Uwarunkowania prawne

Ramy prawne wdrażania "Gminnego Lokalnego Programu Rewitalizacji Miast i Gminy Małogoszcz na lata 2016-2024" wyznaczane są na podstawie następujących reżimów prawnych:

- system prawa wspólnotowego – akty prawa regulujące:
  - politykę regionalną Unii Europejskiej i zarządzanie funduszami strukturalnymi,
  - zasady konkurencji i pomoc publiczną – zasady udzielania pomocy publicznej oraz zasady udzielania pomocy de minimis określone w Rozporządzeniu Komisji (WE) nr 1998/2006 z dnia 15 grudnia 2006 r. w sprawie zastosowania art. 87 i art. 88 Traktatu do pomocy de minimis (Dz. Urz. UE L 379 z 28.12.2006 r.)
- system prawa krajowego – ustawy i rozporządzenia regulujące:
  - funkcjonowanie gminy, jako jednostki samorządu terytorialnego – ustawa z dnia 27 sierpnia 2009 r. o finansach publicznych (Dz. U. z 2013 poz. 885), ustawa z dnia 8 marca 1990 r. o samorządzie gminnym (Dz. U. z 2013 poz. 594), ustawa z dnia 29 stycznia 2004 r. Prawo zamówień publicznych (Dz. U. z 2013 poz. 907),
  - formy zarządzania funduszami strukturalnymi na poziomie krajowym
- system prawa miejscowego:
  - uchwały organu stanowiącego sankcjonujące działania rewitalizacyjne,
  - zarządzenia organu wykonawczego ustanawiające ramy organizacyjne wdrażania działań rewitalizacyjnych.

10.2. Uwarunkowania instytucjonalno-organizacyjne

"Gminny Program Rewitalizacji Miasta i Gminy Małogoszcz na lata 2016-2024" będzie realizowany w oparciu o system wdrażania pomocy strukturalnej Unii Europejskiej w ramach Regionalnego Programu Operacyjnego Województwa Świętokrzyskiego oraz sektorowych Programów Operacyjnych przewidzianych do realizacji od roku 2014.
Instytucją odpowiedzialną za wdrażanie programu będzie Gmina Małogoszcz, do której zadań będzie należeć:

- opracowywanie i składanie wniosków o dofinansowanie planowanych inwestycji zawartych w niniejszym Programie,
- realizacja działań przewidzianych w programie w zakresie przygotowywania:
  - dokumentacji przetargowej i przetargów,
  - analiz, kosztorysów i studiów wykonalności,
  - dokumentacji bieżącej,
  - nadzoru nad wykonawcą pod kątem terminowości i jakości wykonywania zleconych inwestycji,
- informacja o współfinansowaniu inwestycji z funduszy Unii Europejskiej.

Funkcję instytucji zarządzającej i koordynującej realizację "Gminnego Programu Rewitalizacji..." będzie pełnić Urząd Miasta i Gminy w Małogoszczu poprzez wyznaczonego koordynatora rewitalizacji, a zadania wynikające z "GPR..." będą realizowane w zależności od ich zakresu przez pracowników mających zadania w zakresie czynności. Do zadań

koordynatora rewitalizacji należy opiniowanie niniejszego opracowania, rekomendowanie go Radzie Miejskiej oraz prowadzenie monitoringu (przyjmowanie wniosków, kontrola formalna wniosków) wdrażania poszczególnych projektów.
Projekty zgłoszone do "Gminnego Programu Rewitalizacji Miasta i Gminy Małogoszcz..." będą realizowane i wdrażane w określonej hierarchii zadań, zależnie od postanowień Rady Miejskiej w Małogoszczy, które są m.in. związanie z uregulowaniami budżetowymi (zachowaniem płynności finansowej gminy) oraz terminami narzucanymi przez Instytucje sterujące i zarządzające RPO WŚ i innych.
Każdy projekt umieszczony w "GPR..." będzie realizowany w oparciu o harmonogram zadaniowo-czasowy.
Zakończone projekty będą zostaną przekazane do monitorowania ich efektywności i skutków przez okres minimum 5 lat od chwili przekazania inwestycji do użytkowania.
Jednostką bezpośrednio odpowiadającą za wdrażanie "Gminnego Programu Rewitalizacji Miasta i Gminy Małogoszcz na lata 2016-2024" będzie Burmistrz Miasta i Gminy Małogoszcz.
Ustawa z dnia 9 października 2015 roku o rewitalizacji wskazuje, że jednym z najważniejszych narzędzi realizacji programu rewitalizacji, zapewniających jego uspołecznienie oraz komplementarność, jest Komitet Rewitalizacji. W gminie przyjęto Uchwałę NR 13/114/16 Rady Miejskiej w Małogoszczu z dnia 20 maja 2016 r. w sprawie zasad powoływania „Komitetu Rewitalizacji" dla Miasta i Gminy Małogoszcz i ustanowienia jego regulaminu.
Regulamin zapewnia udział w pracach Komitetu szerokiej reprezentacji społecznej (interesariuszy procesu rewitalizacji). Członków Komitetu powołuje Burmistrz Miasta i Gminy Małogoszcz w drodze Zarządzenia - mogą nimi być osoby na stałe lub czasowo zameldowane na terenie gminy. Wg przyjętego regulaminu, w skład Komitetu wchodzi:

- nie więcej niż 4 przedstawicieli Rady Miejskiej
- nie więcej niż 2 przedstawicieli Rad Sołeckich
- nie więcej niż 2 przedstawicieli Rad Osiedlowych
- nie więcej niż 2 przedstawicieli spółdzielni i wspólnot mieszkaniowych
- nie więcej niż 2 przedstawicieli stowarzyszeń i organizacji pozarządowych
- nie więcej niż 4 przedstawicieli sektora sfery społecznej (oświata, kultura, sport, służba zdrowia i in.)
- nie więcej niż 2 przedstawicieli środowiska gospodarczego.

Zakres działań Komitetu Rewitalizacji obejmuje:

- reprezentuję mieszkańców gminy, w szczególności lokalne środowiska, głównych interesariuszy procesu rewitalizacji
- stanowienie forum współpracy i dialogu interesariuszy z organami gminy w sprawach przygotowania, prowadzenia i oceny "GPR..."
- pełnienie funkcji opiniodawczo-doradczej dla Burmistrza Miasta i Gminy Małogoszcz
- opiniowanie "Gminnego Programu Rewitalizacji dla Miasta i Gminy Małogoszcz na lata 2016-2024"
- rekomendowanie "GPR..." Radzie Miejskiej
- ocenę aktualności i stopnia realizacji "GPR...", zgodnie z systemem monitorowania i ewaluacji w nim określonym
- analizę zgłaszanych przez społeczność gminy uwag, opinii i wniosków
- opiniowanie kwestii związanych z uzupełnieniem i rozszerzaniem "GPR..." o nowe zadania zgłaszane przez instytucje, organizacje i firmy działające na obszarze objętym programem rewitalizacji, w tym także o zadania gminne.

Kadencja Komitetu Rewitalizacji trwa od powołania do czasu zakończenia procesu rewitalizacji przewidzianego na lata 2016-2024. Nie przewiduje się zmian w uchwale w sprawie zasad wyznaczania składu i zasad działania Komitetu po uchwaleniu Gminnego Programu Rewitalizacji.

10.3. System realizacji "GPR..."

Uchwałą Nr 11/05/16 Rady Miejskiej w Małogoszczu z dnia 26 lutego 2016 r. w sprawie przystąpienia do opracowania "Gminnego Programu Rewitalizacji dla Miasta i Gminy Małogoszcz na lata 2016-2024" rozpoczęto prace nad w/w programem.

Rysunek 10. Schemat procesu tworzenia i wdrażania "Gminnego Programu Rewitalizacji dla Miasta i Gminy Małogoszcz na lata 2016-2024"(opracowanie własne)

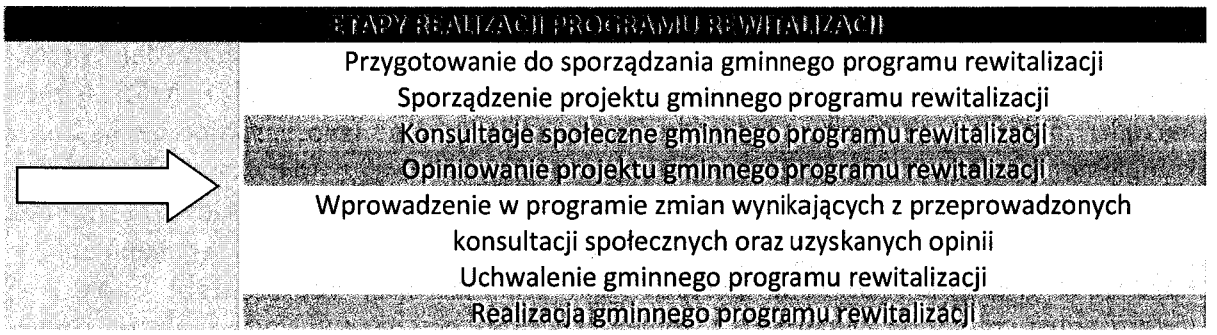

Projekty zawarte w "Gminnym Programem Rewitalizacji dla Miasta i Gminy Małogoszcz na lata 2016-2024" będą realizowane zależnie od postanowień Rady Miejskiej w Małogoszczu (decyzja o zaangażowaniu środków gminy w ramach uchwały budżetowej, której bieżąca realizacja należy do organu wykonawczego tj. Burmistrza Miasta i Gminy Małogoszcz). Terminy realizacji projektów mogą także być uzależnione od możliwości pozyskania środków zewnętrznych.

We wdrażaniu programu rewitalizacji przyjmuje się zasady:

- partnerstwa, czyli współpracy poszczególnych instytucji samorządowych, organizacji społecznych, przedstawicieli mieszkańców, przedsiębiorców
- partycypacji społecznej - zakładającą prowadzenie dialogu społecznego pomiędzy różnymi podmiotami na terenie gminy, w zakresie wdrażania programu rewitalizacji.

Współpraca podmiotów powinna dotyczy w szczególności:

- kompleksowego podejścia do rozwiązywania problemów zdiagnozowanych w programie rewitalizacji poprzez zapewnienie trwałej sieci partnerstwa na rzecz rozwoju gminy
- prowadzenia dialogu społecznego pomiędzy różnymi podmiotami w zakresie przedsięwzięć rewitalizacyjnych i ich komplementarności,
- tworzenia warunków sprzyjających wdrażaniu programu rewitalizacji
- możliwości kojarzenia partnerów do wspólnych przedsięwzięć oraz projektów, poprzez tworzenie płaszczyzny i podstaw wymiany pomysłów, potencjału i potrzeb
- poprawy skuteczności działania podmiotów zaangażowanych w procesy rewitalizacyjne w gminie poprzez wymianę doświadczeń i informacji
- prowadzenia badań i analiz w zakresie zmian społeczno-gospodarczych w gminie, które są rezultatem prowadzonych działań rewitalizacyjnych

- prowadzenie rozwiązań zapobiegających sytuacjom kryzysowym o charakterze społeczno-gospodarczym.

Projekt "Gminnego Programu Rewitalizacji Miasta i Gminy Małogoszcz na lata 2016-2024" będzie opiniowany w trybie ustawy o rewitalizacji (Dz. U. z 2015, poz. 1777) oraz w trybie ustawy o udostępnianiu informacji o środowisku i jego ochronie, udziale społeczeństwa w ochronie środowiska oraz ocenach oddziaływania na środowisko (Dz. U. 2016, poz. 353 ze zm.).

Rysunek 11. Schemat opiniowania projektu programu rewitalizacji (opracowanie własne)

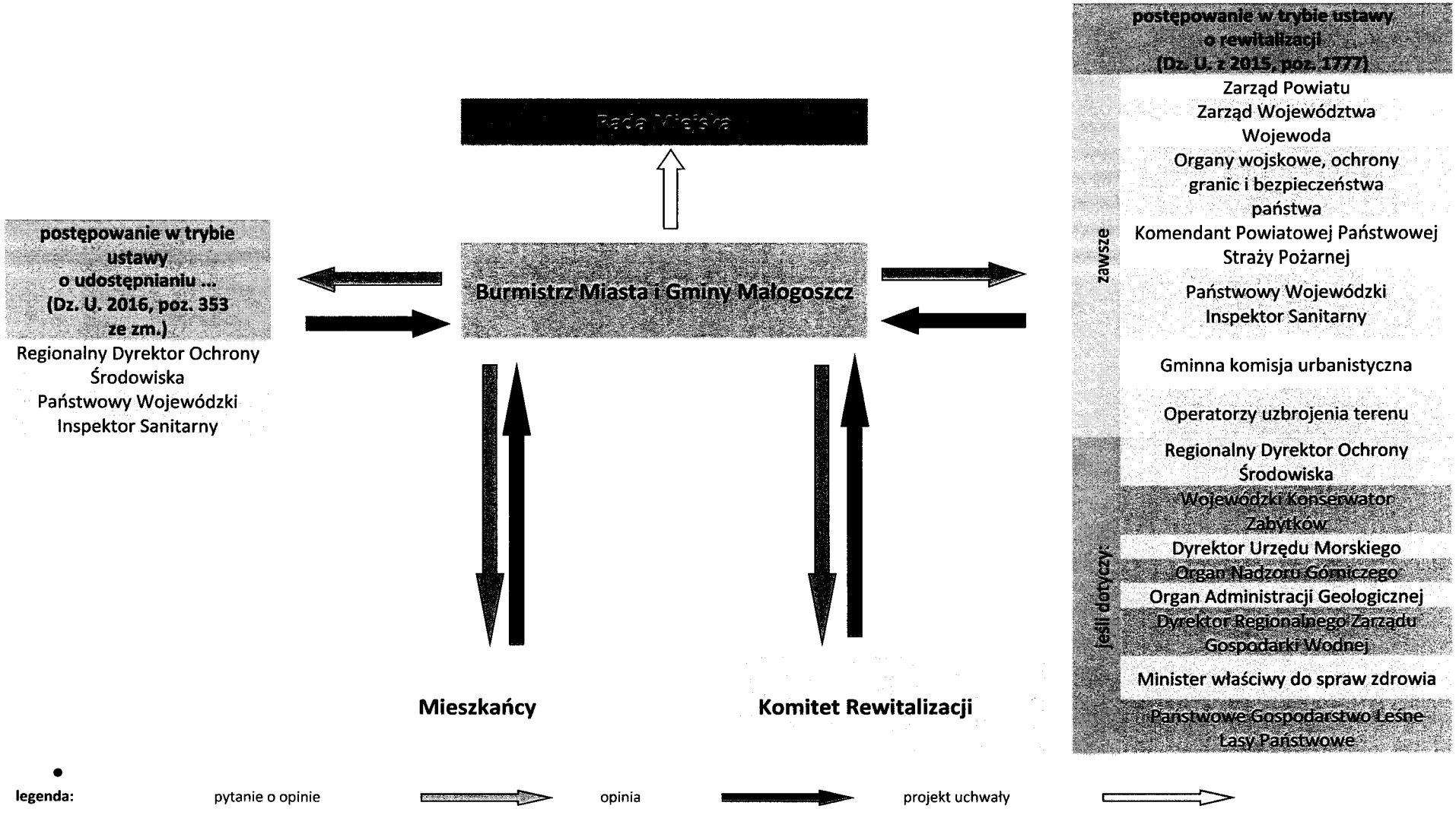

10.4. Realizacja rzeczowa i finansowa

"Gminny Program Rewitalizacji Miasta i Gminy Małogoszcz na lata 2016-2024" będzie realizowany za pomocą zadań inwestycyjnych oraz projektów gospodarczych i społecznych. Katalog inwestycji rewitalizacyjnych realizowany będzie głównie przez samorząd Miasta i Gminy Małogoszcz oraz jego jednostki organizacyjne, przewiduje się również udział partnerów.

Zadania i projekty inwestycyjne realizowane w ramach "Gminnego Programu Rewitalizacji..." będą finansowane głównie z dwóch źródeł, tj.:

- ze środków własnych gminy (budżet gminy),
- ze środków Unii Europejskiej, w tym: zakłada się składanie wniosków aplikacyjnych na projekty przestrzenne głównie w ramach działania rewitalizacyjnego Regionalnego Programu Operacyjnego Województwa Świętokrzyskiego na lata 2014-2020 oraz korzystanie z możliwości dofinansowanie projektów tzw. "miękkich" z rozmaitych źródeł (sektorowych programów operacyjnych, konkursów, grantów, itp.).

Rysunek 12. Możliwości dofinansowania zadań zawartych w "GPR..." (opracowanie własne)

SEKTOR	PROGRAM
inwestycje przestrzenne	Regionalny Program Operacyjny Województwa Świętokrzyskiego 2014-2020 Program Operacyjny Infrastruktura i Środowisko 2014-2020 Narodowy Fundusz Ochrony Środowiska i Gospodarki Wodnej Wojewódzki Fundusz Ochrony Środowiska i Gospodarki Wodnej
Infrastruktura sieciowa, komunikacyjna	Regionalny Program Operacyjny Województwa Świętokrzyskiego 2014-2020 Program Operacyjny Infrastruktura i środowisko 2014-2020 Program Operacyjny Polska Cyfrowa 2014-2020 Narodowy Program Przebudowy Dróg Lokalnych Narodowy Fundusz Ochrony Środowiska i Gospodarki Wodnej Wojewódzki Fundusz Ochrony Środowiska i Gospodarki Wodnej
działania wspomagające rozwój gospodarczy	Regionalny Program Operacyjny Województwa Świętokrzyskiego 2014-2020 Program Operacyjny Wiedza Edukacja Rozwój 2014-2020 Program Operacyjny Inteligentny Rozwój 2014-2020 Program Operacyjny Rybactwo i Morze 2014-2020 Granty Ministerstwa Pracy i Polityki Społecznej Państwowy Fundusz Rehabilitacji Osób Niepełnosprawnych
działania wspomagające rozwój społeczny	Regionalny Program Operacyjny Województwa Świętokrzyskiego 2014-2020 Program Operacyjny Wiedza Edukacja Rozwój 2014-2020 Program Operacyjny Polska Cyfrowa 2014-2020 Narodowy Fundusz Zdrowia Państwowy Fundusz Rehabilitacji Osób Niepełnosprawnych Granty Ministerstwa Pracy i Polityki Społecznej Granty Ministerstwa Kultury i Dziedzictwa Narodowego Rządowy Program Na Rzecz Aktywności Społecznej Osób Starszych Program Funduszu Inicjatyw Obywatelskich na lata 2014-2020
działania wspomagające zachowanie dziedzictwa	Regionalny Program Operacyjny Województwa Świętokrzyskiego 2014-2020 Granty Ministerstwa Kultury i Dziedzictwa Narodowego

Za rzeczową realizację projektów gminnych odpowiadać będą komórki inwestycyjne Urzędu Miasta i Gminy w Małogoszczu. Podmioty zaangażowane we wdrażanie zadań przewidzianych "Gminnym Programem Rewitalizacji..." będą odpowiedzialne za właściwe sobie części infrastruktury powstałej w wyniku ich realizacji. Dotyczy to głównie jednostek

budżetowych (organizacyjnych) gminy Małogoszcz, tj. Miejsko-Gminnego Ośrodka Pomocy Społecznej, Miejsko-Gminnego Zespołu Ekonomiczno-Administarcyjnego Szkół, Zakładu Gospodarki Komunalnej i Mieszkaniowej, Domu Kultury, Miejsko-Gminnego Zespołu Ośrodków Zdrowia. Odpowiedzialność wymienionych podmiotów obejmować będzie współpracę przy realizacji zadań, udostępnianie obiektów/nieruchomości na czas realizacji działań, wykonywanie zarządu nad obiektami w imieniu gminy, organizowanie i nadzór nad podejmowanymi inicjatywami, itp.
Właścicielem infrastruktury po zakończeniu realizacji projektu pozostanie jej obecny właściciel – Miasto i Gmina Małogoszcz.

10.5. Wytyczne w zakresie mieszkalnictwa

Podstawą dla określenia zasad wydatkowania środków UE na przedsięwzięcia, dot. mieszkalnictwa jest Rozporządzenie Parlamentu Europejskiego I Rady (UE) Nr 1303/2013 z dnia 17 grudnia 2013 r. ustanawiające wspólne przepisy dotyczące europejskiego funduszu rozwoju regionalnego, europejskiego funduszu społecznego, funduszu spójności, europejskiego funduszu rolnego na rzecz rozwoju obszarów wiejskich oraz europejskiego funduszu morskiego i rybackiego oraz ustanawiające przepisy ogólne dotyczące europejskiego funduszu rozwoju regionalnego, europejskiego funduszu społecznego, funduszu spójności i europejskiego funduszu morskiego i rybackiego oraz uchylające rozporządzenie rady (we) nr 1083/2006.
Gmina posiada wieloletni program gospodarowania zasobem mieszkaniowym - Uchwała Nr 11/101/16 Rady Miejskiej w Małogoszczu z dnia 26 lutego 2016 r. w sprawie przyjęcia "Wieloletniego programu gospodarowania mieszkaniowym zasobem Gminy Małogoszcz na lata 2016-2020". W skład zasobu mieszkaniowego gminy wchodzą:

- 27 lokali mieszkalnych o łącznej powierzchni użytkowej 1 453,59 m^2 położone w budynkach będących własnością gminy,
- 19 lokali mieszkalnych o powierzchni użytkowej 815,39 m^2 położonych w budynkach będących współwłasnością gminy i wspólnoty mieszkaniowej.
- 23 lokale socjalne o powierzchni użytkowej 600,69 m^2 znajdujące się w budynkach będących własnością gminy.

Administrowanie lokalami i budynkami wchodzącymi w skład mieszkaniowego zasobu gminy sprawuje Zakład Gospodarki Komunalnej i Mieszkaniowej w Małogoszczu.
W wyniku opracowania i wdrażania "Gminnego Programem Rewitalizacji..." nie zachodzi konieczność wprowadzania zmian zasad wynajmowania lokali wchodzących w skład mieszkaniowego zasobu gminy, administrowania nimi, a tym samym aktualizacji programu.
Projekty inwestycyjne, które objęte są "Gminnym Programem Rewitalizacji...", nie wpisują się bezpośrednio w zakres mieszkalnictwa. Jednakże pośrednio, przeprowadzone modernizacje podniosą wartość gruntów tego obszaru, co może zachęcić mieszkańców do inwestowania w remont własnych budynków, np. zmiany elewacji. Realizacja kompleksowych inwestycji będzie motywacją do podejmowania dalszych prac związanych z odnową i modernizacją obszaru.

10.6. Środowiskowe uwarunkowania realizacji inwestycji przewidzianych w „Gminnym Programie Rewitalizacji dla Miasta i Gminy Małogoszcz ..."

Obszar gminy Małogoszcz objęty został różnymi formami ochrony przyrody i z tego względu realizacja działań przewidzianych w „GPR ..." będzie wymagała bezwzględnego respektowania rygorów ochronnych określonych przepisami prawa dla poszczególnych obszarów cennych przyrodniczo oraz zachowania szczególnej ostrożności dla eliminacji ewentualnego negatywnego oddziaływania na środowisko przyrodnicze lub społeczne. Ze względu na charakter i skalę planowanych działań nie przewiduje się wystąpienia zagrożeń dla środowiska naturalnego oraz zdrowia i życia ludzi.
Obszar, na którym prowadzone będą działania inwestycyjne nie wykracza poza granice administracyjne gminy Małogoszcz (nie zachodzi ryzyko oddziaływania transgranicznego). Przedsięwzięcia będą realizowane głównie na terenie zainwestowanym.

Tabela 43. Proponowane środki i zalecenia niwelujące ewentualne niekorzystne oddziaływania na środowisko przyrodnicze (opracowanie własne)

ELEMENT ŚRODOWISKA PRZYRODNICZEGO	ŚRODKI/ZALECENIA
Zdrowie ludzi	• oznakowanie obszarów, gdzie prowadzone będą prace budowlane w celu zwiększenia bezpieczeństwa ludzi podczas wykonywania tych prac • stosowanie sprawnego technicznie sprzętu oraz bezwzględne przestrzeganie przepisów BHP • ograniczanie czasu pracy maszyn budowlanych do niezbędnego minimum w celu zmniejszenia emisji spalin oraz hałasu, praca w dzień • stosowanie systemów zabezpieczających rusztowania oraz maszyny i urządzenia podczas remontów i innych prac budowlanych • przestrzeganie prawidłowej gospodarki odpadami i odbioru odpadów zawierających azbest
Świat zwierząt	• prowadzenie prac budowlanych i modernizacyjnych w możliwie najkrótszym czasie • termomodernizacja budynków dotyczyć będzie obiektów już istniejących. Elementem podstawowym przed przystąpieniem do prac jest ekspertyza ornitologa i chiropterologa stwierdzająca obecność ptaków i nietoperzy lub ich brak w danym obiekcie. Większość ptaków gniazdujących w budynkach, a także wszystkie nietoperze w Polsce objęte są ścisłą ochroną gatunkową. W sytuacji stwierdzenia obecności ptaków czy nietoperzy, należy dostosować terminy i sposób wykonywania prac do okresów lęgu, rozrodu lub hibernacji ptaków i nietoperzy, zabezpieczając z wyprzedzeniem szczeliny przed zajęciem ich przez ptaki i nietoperze. Podczas prowadzenia prac inwestycyjnych w takich budynkach należy uzyskać (przed rozpoczęciem prac) zezwolenie, o którym mowa w art. 56 ustawy z dnia 16 kwietnia 2014 r. o ochronie przyrody (tj. Dz. U. 2013., poz. 627 ze zmianami). Po zakończeniu prac umożliwić im dalsze gniazdowanie lub zapewnić siedliska zastępcze
Świat roślin	• wprowadzanie nowych obszarów zieleni urządzonej, dostosowanej do warunków siedliskowych oraz nawiązującej do otoczenia • zachowanie wysokiej kultury prowadzenia robót budowlanych, z poszanowaniem wymagań ochrony środowiska • prowadzenie ręcznych wykopów w sąsiedztwie systemów korzeniowych w czasie wykonywania prac budowlanych • zabezpieczenie pni drzew narażonych na otarcia ze strony sprzętu budowlanego (np. włókniny i obudowy drewniane) • maksymalnie ograniczenie rozmiarów placów budowy

Wody powierzchniowe i podziemne	• zabezpieczenie placów budowy (skład materiałów, odpadów) w sposób zapobiegający kontaktowi z wodami opadowymi i gruntowymi • zbieranie w sposób selektywny powstających odpadów i gromadzenie ich czasowo do momentu wywozu na składowisko odpadów lub do innego zagospodarowania • kontrola szczelności instalacji paliwowych pojazdów i maszyn wykorzystywanych w czasie prac budowlanych celem zapobieżenia możliwości miejscowego skażenia środowiska gruntowego substancjami ropopochodnymi • zapewnienie zaplecza socjalnego oraz przenośnych toalet dla pracowników budowy oraz regularne opróżniane toalet z wykorzystaniem samochodów asenizacyjnych wyposażonych w odpowiedni sprzęt • zachowanie szczególnej ostrożności w czasie prowadzenia prac w sąsiedztwie cieków i zbiorników wodnych. Według map zagrożenia powodziowego i map ryzyka powodziowego, opublikowanych na stronie internetowej Hydroportalu (http://mapy.isok.gov.pl/imap/), obszar gminy znajduje się poza obszarami narażonymi na niebezpieczeństwo powodzi. Inwestycje zlokalizowane z obszarze szczególnego zagrożenia powodzią wymagać będą uzyskania decyzji odpowiedniego zarządu RZGW.
Jakość powietrza	• zachowanie wysokiej kultury prowadzenia robót w szczególności poprzez: systematycznie sprzątanie placów budowy, zraszanie wodą placów budowy (zależnie od potrzeb) • ograniczenie do minimum czasu pracy silników spalinowych maszyn budowlanych
Powierzchnia ziemi	• przemyślany wybór lokalizacji inwestycji, ponieważ skala wywoływanych przekształceń środowiska zależeć będzie w znacznym stopniu od lokalnych uwarunkowań • na obszarze objętym projektem nie prowadzono obserwacji pod kątem zagrożeń ruchami masowymi ziemi, ewentualne obawy o niestabilność podłoża gruntowego należy wyjaśnić w przypadku zaistnienia takiej konieczności - na podstawie art. 34 ustawy z dnia 7 lipca 1994 r. Prawo budowlane (teks jednolity Dz. U. 2016.290 ze zmianami) - poprzedzenie sporządzenia projektu budowlanego badaniami geotechnicznymi lub geologiczno-inżynierskimi i uwzględnienie ich w dokumentacji budowlanej • przed rozpoczęciem prac ziemnych należy zebrać warstwę gleby (humus), a po zakończeniu prac rozplantować go na powierzchni terenu • przestrzeganie prawidłowej gospodarki odpadami i odbioru odpadów zawierających azbest • w przypadku lokalizacji inwestycji w pobliżu szlaków komunikacyjnych i jakichkolwiek ingerencji w pas drogowy konieczne są odpowiednie uzgodnienia z zarządzającym
Krajobraz	• zintegrowanie nowych przedsięwzięć inwestycyjnych z istniejącą rzeźbą terenu • nie wprowadzenie elementów dysharminizujacych w chronionym krajobrazie
Klimat	• Ograniczanie czasu pracy maszyn budowlanych do niezbędnego minimum celem ograniczenia emisji spalin • Stosowanie nowoczesnego (o niskich parametrach emisji zanieczyszczeń) i sprawnego technicznie sprzętu,
Zabytki i dobra materialne	• prace budowlane wykonane powinny być w uzgodnieniu z Wojewódzkim Konserwatorem Zabytków

Realizacja poszczególnych inwestycji na obszarze rewitalizacji powinna uwzględniać uwarunkowania zewnętrzne dotyczące zagospodarowania przestrzennego. Prace budowlane powinny zostać wykonane: pod nadzorem archeologicznym i Wojewódzkiego Konserwatora Zabytków (jeśli inwestycja dotyczy budynku zabytkowego lub znajduje się w rejonie zainteresowania archeologicznego), w uzgodnieniu z Regionalną Dyrekcją Ochrony Środowiska i Państwowym Wojewódzkim Inspektorem Sanitarnym.

10.7. Harmonogram przygotowania i wdrażania "Gminnego Programu Rewitalizacji Miasta I Gminy Małogoszcz..."

Rysunek 13. Debata publiczna w Urzędzie Miasta i Gminy w Małogoszczu 12 sierpnia 2016 r.(źródło: Urząd Miasta i Gminy w Małogoszczu)

Rysunek 14. Debata publiczna w Domu Kultury w Małogoszczu 21 luty 2017 r. (fotografia własna)

Okres obowiązywania "GPR..." przewidziano na 8 lat - do końca 2024 roku. Harmonogram obejmuje szczegółowe przedstawienie prac przygotowawczych w celu opracowania i przyjęcia "GPR..."

Tabela 44. Harmonogram prac nad "GPR..." (opracowanie własne)

DATA	RODZAJ DZIAŁANIA
26 lutego 2016 r.	Podjęcie Uchwały Nr 11/105/16 Rady Miejskiej w Małogoszczu w sprawie przystąpienia do opracowania Gminnego Programu Rewitalizacji Miasta i Gminy Małogoszcz na lata 2016 – 2024
luty 2016	Rozpoczęcie prac nad "Gminnym Programem Rewitalizacji Miasta i Gminy Małogoszcz na lata 2016-2024" przez PPUH BaSz Bartosz Szymusik, Końskie, ul. Polna 72 - zbieranie danych, opracowanie ankiet
7 marca	Wywieszenie Obwieszczenia Nr 1/2016 Burmistrza Miasta i Gminy Małogoszcz o podjęciu uchwały o przystąpienia do opracowania Gminnego Programu Rewitalizacji Miasta i Gminy Małogoszcz na lata 2016 – 2024
17 marca 2016	Wywieszenie Obwieszczenia Nr 2/2016 Burmistrza Miasta i Gminy Małogoszcz informujące o możliwości udziału w konsultacjach społecznych dotyczących określania zasad powołania Komitetu Rewitalizacji
25 marca - 29 kwietnia 2016 r.	Rozpisanie Ankiety na potrzeby opracowania "Gminnego Programu Rewitalizacji Miasta i Gminy Małogoszcz na lata 2016 – 2024" - - identyfikacja obszarów problemowych
25 marca - 29 kwietnia 2016 r.	Opiniowanie projektu uchwały w sprawie określenia zasad powoływania „Komitetu Rewitalizacji" dla Miasta i Gminy Małogoszcz i ustanowienia jego regulamin
25 marca - 29 kwietnia 2016 r.	Opiniowanie projektu Regulaminu Komitetu Rewitalizacji
20 maja 2016 r.	Podjęcie Uchwały Nr 13/114/16 w sprawie zasad powoływania „Komitetu Rewitalizacji" dla Miasta i Gminy Małogoszcz i ustanowienia jego regulaminu"
	Burmistrz Miasta i Gminy Małogoszcz ogłasza nabór do „Komitetu Rewitalizacji załącznik Regulamin Komitetu Rewitalizacji
24 maja - 17 czerwca 2016 r.	Rozesłanie pism do instytucji o Komitecie rewitalizacji z terminem zgłaszania chętnych do 17 czerwca.
6 lipiec 2016 r.	Wydanie Zarządzenia nr 64/2016 Burmistrza Miasta i Gminy Małogoszcz z dnia 6 lipca 2016 r. w sprawie powołania składu osobowego, członków Komitetu Rewitalizacji stanowiącego forum współpracy i dialogu interesariuszy z organami gminy w sprawie przygotowania, prowadzenia i oceny "Gminnego Programu Rewitalizacji Miasta i Gminy Małogoszcz na lata 2016 – 2024"
6 lipiec 2016 r.	Spotkanie konsultacyjne w Urzędzie Miasta i Gminy w Małogoszczu
4 sierpnia	Wywieszenie Obwieszczenia Nr 4/2016 Burmistrza Miasta i Gminy Małogoszcz informujące o debacie publicznej na temat obszarów problemowych w gminie Małogoszcz
12 sierpnia 2016 r.	Debata publiczna w Urzędzie Miasta i Gminy w Małogoszczu
od 29 sierpnia do 30 września 2016 r.	Przeprowadzenie konsultacji społecznych oraz zgłaszanie uwag do projektu wyznaczonego obszaru zdegradowanego i obszaru rewitalizacji gminy Małogoszcz
4 październik 2016 r.	Spotkanie konsultacyjne w Urzędzie Miasta i Gminy w Małogoszczu
10 listopada 2016 r.	Wyznaczenie i przyjęcie obszaru zdegradowanego i obszaru rewitalizacji Uchwałą Nr 16/152/16 Rady Miejskiej w Małogoszczu z dnia 10 listopada 2016 r. Mapa obszaru stanowi Załącznik Nr 1 do w/w Uchwały. Załącznik nr 2 to "Diagnoza do sporządzenia "Gminnego Programu Rewitalizacji Miasta i Gminy Małogoszcz na lata 2016-2024" - wyznaczenie obszaru zdegradowanego i obszaru rewitalizacji"
26 styczeń - 28 lutego 2017 r.	Przeprowadzenie konsultacji społecznych w formie Ankiety przedsięwzięcia rewitalizacyjnego
21 luty 2017 r.	Debata publiczna w Domu Kultury w Małogoszczu
9 czerwca 2017 r.	Przekazanie wstępnej wersji projektu "Gminnego Programu Rewitalizacji Miasta i Gminy Małogoszcz na lata 2016 – 2024"
13 czerwca 2017 r.	Wywieszenie Obwieszczenia Nr 4/2016 Burmistrza Miasta i Gminy Małogoszcz w sprawie konsultacji społecznych projektu "Gminnego Programu Rewitalizacji

	Miasta i Gminy Małogoszcz na lata 2016 – 2024" w dniach 22.06- 23-07.2017r.
22czerwiec- 23 lipiec 2017 r.	Przeprowadzenie konsultacji społecznych projektu "Gminnego Programu Rewitalizacji Miasta i Gminy Małogoszcz na lata 2016 – 2024"
czerwiec - lipiec 2017 r.	Opiniowanie projektu "Gminnego Programu Rewitalizacji Miasta i Gminy Małogoszcz na lata 2016 – 2024"
30 czerwca 2017 r.	Debata publiczna w Sali Konferencyjnej Urzędu Miasta I Gminy Małogoszcz nad projektu "Gminnego Programu Rewitalizacji Miasta i Gminy Małogoszcz na lata 2016 – 2024"

Wdrażanie "GPR..." rozpocznie się w roku 2017, po uchwaleniu dokumentu. Z uwagi na fakt, że finansowanie procesu rewitalizacji na terenie gminy Małogoszcz przewidziane jest przy dofinansowaniu zadań z funduszy unijnych, konieczne jest dostosowanie planów Miasta i Gminy Małogoszcz do kalendarza wdrażania RPO Województwa Świętokrzyskiego.

Rysunek 15. Harmonogram wdrażania "Gminnego Programu Rewitalizacji dla Miasta i Gminy Małogoszcz na lata 2016-20124"(opracowanie własne)

ROK	DZIAŁANIA JEDNORAZOWE	DZIAŁANIA CIĄGŁE
2017	• Uchwalenie "GPR..." • Rozpoczęcie prac nad przygotowaniem projektów do aplikowania o środki z RPO WŚ	• Aplikowanie o środki zewnętrzne na realizację projektów z RPO WŚ • Aplikowanie o środki zewnętrzne na realizację projektów z innych źródeł europejskich i krajowych • Wspieranie projektów realizowanych na zasadzie partnerstwa publiczno-prywatnego
2018	• Sporządzenie 1 raportu rocznego z realizacji GPR	
2019	• Sporządzenie 2 raportu rocznego z realizacji GPR	
2020	• Przeprowadzenie 1 ewaluacji mid-term w połączeniu z 3 raportem rocznym z realizacji GPR • Wprowadzenie ewentualnych zmian w dokumencie po przeprowadzonej ewaluacji	• Aplikowanie o środki zewnętrzne na realizację projektów z RPO WŚ • Aplikowanie o środki zewnętrzne na realizację projektów z innych źródeł europejskich i krajowych • Wspieranie projektów realizowanych na zasadzie partnerstwa publiczno-prywatnego • Analiza możliwości współfinansowania projektów ze środków UE na lata 2020-2026
2021	• Sporządzenie 4 raportu rocznego z realizacji GPR	
2022	• Sporządzenie 5 raportu rocznego z realizacji GPR	
2023	• Przeprowadzenie 2 ewaluacji mid-term w połączeniu z 6 raportem rocznym z realizacji GPR • Wprowadzenie ewentualnych zmian w dokumencie po przeprowadzonej ewaluacji	• Aplikowanie o wparcie projektów ze środków UE na lata 2020-2026 i ze źródeł krajowych • Wspieranie projektów realizowanych na zasadzie partnerstwa publiczno-prywatnego
2024	• Sporządzenie 7 raportu rocznego z realizacji GPR • Początek prac koncepcyjnych nad nowym programem rewitalizacji	
po 2024	• Przeprowadzenie ewaluacji ex-post	

12. MONITOROWANIE, OCENA I KUMUNIKACJA SPOŁECZNA GMINNEGO PROGRAMU REWITALIZACJI

12.1. System monitorowania "Gminnego Programu Rewitalizacji Miasta i Gminy Małogoszcz na lata 2016-2024"

"Gminny Program Rewitalizacji Miasta i Gminy Małogoszcz na lata 2016-2022" stanowi dokument otwarty, ponadkadencyjny, określający cele i programy działań na kilka kolejnych lat. Program poddawany będzie systematycznej, okresowej analizie i ocenie oraz w razie potrzeby będzie aktualizowany w zakresie dostosowania się do zmieniających się uwarunkowań. Monitorowanie jest procesem systematycznego zbierania, raportowania i interpretowania danych. Dostarcza informacji o postępie realizacji i efektywności wdrażania poszczególnych projektów inwestycyjnych i programów oraz informacji o sposobie i prawidłowości wykorzystania udzielonej pomocy finansowej.
Monitoring prowadzony będzie w zakresie rzeczowym i finansowym:

- monitoring rzeczowy obejmował będzie stopień osiągnięcia planowanych celów wytyczonych w programie, wykonania poszczególnych przedsięwzięć oraz projektów rewitalizacyjnych, a także wskaźników produktów i rezultatów
- monitoring finansowy obejmował będzie dane realizacji projektów będących podstawą do oceny sprawności wydatkowania przeznaczonych na nie środków finansowych.

Za prawidłowy przebieg prac związanych z monitorowaniem wskaźników projektu odpowiedzialne będą komórki merytoryczne Urzędu Miasta i Gminy w Małogoszczu zaangażowane w realizację poszczególnych przedsięwzięć wynikających z niniejszego programu oraz wszystkie podmioty zarządzające infrastrukturą powstałą w wyniku realizacji projektu.
Zakończone projekty będą zostaną przekazane do monitorowania ich efektywności i skutków przez okres minimum 5 lat od chwili przekazania inwestycji do użytkowania.

12.2. Sposób oceny "Gminnego Programu Rewitalizacji..."

Ocena programów (projektów i zadań inwestycyjnych), przebiegać powinna według trzech aspektów odnoszących się do trzech stanów procesów realizowanych w praktyce

Rysunek 16. Sposoby oceny "Gminnego Programu Rewitalizacji..." (opracowanie własne)

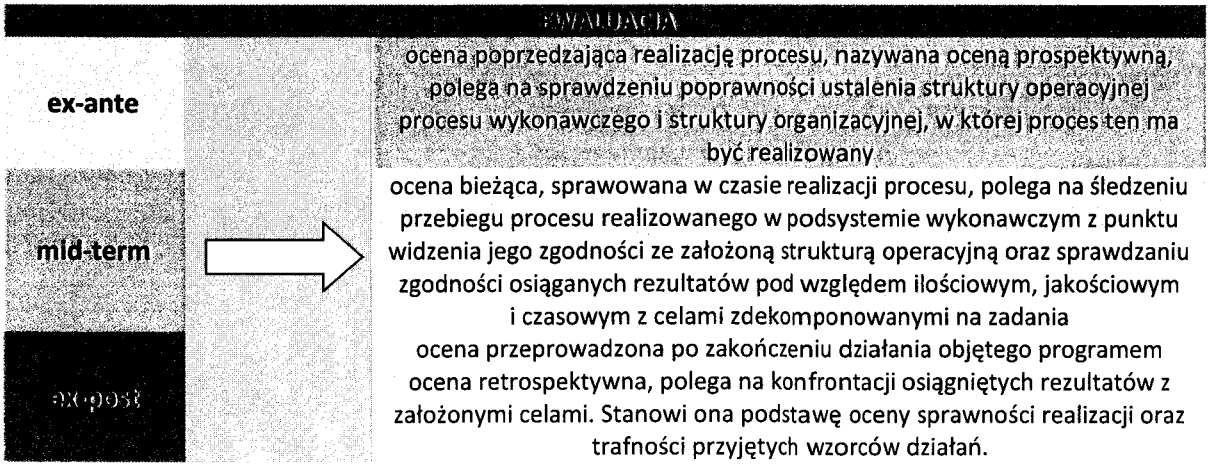

Ocena wyników realizacji "Gminnego Programu Rewitalizacji dla Miasta i Gminy Małogoszcz na lata 2016-2024" będzie dokonywana przez komórki merytoryczne Urzędu Miasta i Gminy w Małogoszczu zaangażowane w realizację poszczególnych przedsięwzięć. Będzie ona polega na weryfikacji założeń przyjętych w "GPR..." - dotyczących poszczególnych przedsięwzięć - które wyrażone są w postaci odpowiednich wskaźników. Dla każdego projektu przyjęto wskaźniki osiągnięcia celu w postaci produktu, rezultatu i oddziaływania. Z przeprowadzonej oceny przygotowany zostanie raport wraz z oceną wdrażania "Gminnego Programu Rewitalizacji...", który będzie przedstawiany Radzie Miejskiej oraz podawany do informacji publicznej. Na bazie raportów okresowych możliwe będzie podjecie decyzji odnośnie stopnia aktualności Programu Rewitalizacji. Decyzję taką podejmuje Burmistrz Miasta i Gminy Małogoszcz wraz z Radą Miejską.
Częstotliwość pomiaru: raz na rok w okresie sprawozdawczym.
Źródła pozyskania informacji: Urząd Miasta i Gminy w Bliżynie, Miejsko-Gminny Ośrodek Pomocy Społecznej w Małogoszczu, Dom Kultury w Małogoszczu, Powiatowy Urząd Pracy w Jędrzejowie, Główny Urząd Statystyczny, itp.
Z przeprowadzonej oceny przygotowany zostanie raport wraz z oceną wdrażania "Gminnego Programu Rewitalizacji...", który będzie przedstawiany Radzie Miejskiej oraz podawany do informacji publicznej. Na bazie raportów okresowych możliwe będzie podjecie decyzji odnośnie stopnia aktualności programu rewitalizacji. Decyzję taką podejmuje Burmistrz Miasta i Gminy Małogoszcz wraz z Radą Miejską. W chwili zaistnienia konieczności aktualizacji "Gminnego Programu Rewitalizacji...", należy uwzględnić zasadę partnerstwa oraz partycypacji społecznej. Aktualizacja "GPR ..." następuje w trybie uchwały Rady Miejskiej.

12.3. Sposoby inicjowania współpracy pomiędzy sektorem publicznym, prywatnym, organizacjami pozarządowymi

Powodzenie inwestycji i działań realizowanych w ramach "Gminnym Programie Rewitalizacji Miasta i Gminy Małogoszcz na lata 2016-2024" programu rewitalizacji wymaga współpracy wielu podmiotów, nie tylko z sektora publicznego. Władze gminy będą dążyć do jak największego zaangażowania w działania rewitalizacyjne odbiorców programu, w tym:

- beneficjentów projektów, czyli przede wszystkim mieszkańców miasta,
- właścicieli nieruchomości,
- podmiotów prywatnych, przedsiębiorców (obecnych i przyszłych),
- organizacji pozarządowych,
- właścicieli nieruchomości, użytkowników wieczystych nieruchomości i podmioty zarządzające nieruchomościami na obszarze rewitalizacji (w tym: spółdzielnie i wspólnoty mieszkaniowe)
- jednostki samorządowe (JST) i ich jednostki organizacyjne
- organy władzy publicznej
- organizacje pozarządowe
- partnerów społecznych.

Program rewitalizacji jest dokumentem wypracowywanym przez samorząd gminny, a każdy etap prac i realizacji poddawany jest konsultacjom we wszystkich grupach interesariuszy, w tym szczególnie: ze społecznością obszaru rewitalizacji, innymi ich użytkownikami, przedsiębiorcami i organizacjami pozarządowymi. Efektywność partycypacji społecznej

zależy od skuteczności dwustronnego przepływu informacji. Dlatego też, nie tylko Miasto i Gmina, jako podmiot zarządzający procesem rewitalizacji, powinna informować stronę społeczną o planowanych działaniach i zamierzeniach, ale także strona społeczna powinna mieć szanse wyrażenia swojej opinii na temat realizowanych działań.
Stworzenie możliwości udziału wszystkich partnerów społecznych w realizacji "GPR..." będzie wiązać się z:

- wykorzystaniem potencjału organizacji pozarządowych i społeczności lokalnej poprzez skoordynowanie działań dla realizacji jednego, spójnego projektu,
- optymalnym wykorzystaniem kompetencji i zasobów ludzkich będących w dyspozycji Urzędu Miasta i Gminy w Małogoszczy, jego jednostek organizacyjnych i budżetowych, organizacji pozarządowych, przedsiębiorców oraz innych partnerów,
- innowacyjnością proponowanych rozwiązań (adekwatne do rzeczywistych potrzeb podejście rozwiązywania problemów lokalnych),
- istnieniem grupy lokalnych liderów.

Rysunek 17. Schemat zasad partycypacji społecznej w "Gminnym Programie Rewitalizacji Miasta i Gminy Małogoszcz..." (opracowanie własne)

ZASADY PARTYCYPACJI SPOŁECZNEJ			
Rzetelne diagnozowanie i prezentowanie informacji (komunikacja jednostronna)	**Dwustronny przepływ informacji**	**Wieloetapowość konsultacji społecznych**	**Wieloaspektowość konsultacji społecznych**
realizowane poprzez:			
• artykuły w informatorach samorządowych • krótkie informacje na stronach internetowych Miasta i Gminy • informacje w mediach	• jawność planów Miasta i Gminy w zakresie działań podejmowanych w programie rewitalizacji • poznanie potrzeb i oczekiwań interesariuszy (zagwarantowanie możliwości wypowiedzenia się)	• angażowanie społeczności lokalnej na możliwie wielu etapach działań rewitalizacyjnych: przystąpienie do prac, przygotowanie, diagnozowanie, wdrażanie	• korzystanie z różnorodnych metod analiz i badania opinii • organizowanie spotkań, debat i konferencji

Działania rewitalizacyjne podejmowane w partnerstwie mają przyczynić się do pogłębienia identyfikacji mieszkańców z ich gminą. Inicjowanie i podejmowanie współpracy pomiędzy sektorem publicznym, prywatnym i organizacjami pozarządowymi będzie obejmowało działania zapewnienia powszechnego dostępu do informacji o:

- realizowanych przedsięwzięciach w obszarze rewitalizowanym,
- możliwościach uzyskania wsparcia w ramach funduszy strukturalnych dla wszystkich grup docelowych,
- kryteriach oceny i wyboru projektów oraz obowiązujących w tym zakresie procedurach.

Elementami właściwej współpracy i inicjowania działań na poziomie lokalnym są też:

- koordynowanie działań organizacji społecznych, zawodowych i innych instytucji,
- wpieranie kreowania aktywnych postaw społecznych oraz liderów lokalnych,
- wspieranie organizacji pozarządowych działających na rzecz środowisk lokalnych, rozwoju gospodarczego, itp.,

- nawiązywanie porozumień i zawieranie umów z różnymi partnerami,
- inicjowanie dodatkowych działań promocyjnych o zasięgu lokalnym.

Działania rewitalizacyjne podejmowane w partnerstwie mają przyczynić się do pogłębienia identyfikacji mieszkańców z ich gminą i miastem.

12.4. Działania informacyjno-promocyjne "Gminnego Programu Rewitalizacji..."

Informowanie społeczności lokalnej o procesach rewitalizacji podejmowanych na obszarze gminy stanowi podstawowy obowiązek władz samorządu. Jest najważniejszym elementem budowania zaufania pomiędzy samorządem a mieszkańcami.
W systemie komunikowania się z mieszkańcami rolę inicjującą przyjmuje Burmistrz Małogoszcz poprzez Komitet Rewitalizacji (zespół osób odbierający informacje od partnerów indywidualnych, zbiorowych i innych).
Informacja przekazywana społeczeństwu powinna być rzeczowa i wyczerpująca. Proces partycypacji społecznej powinien rozpocząć się od podania do wiadomości konieczności opracowania „Gminnego Programu Rewitalizacji..." oraz powiadomieniem o wyborze obszaru do rewitalizacji (po przeprowadzeniu badań wśród mieszkańców gminy i osób bezpośrednio zaangażowanych w procesy rewitalizacji). Informowanie ma wyjaśnić mieszkańcom korzyści płynące z procesu rewitalizacji, w zamian za ewentualne, tymczasowe zakłócenie normalnego rytmu życia i określony wysiłek, także finansowy.
Komunikacja społeczna ma:

- zapewnić dostęp do informacji na temat celów i problemów rewitalizacji,
- pobudzić do wyrażania własnych opinii,
- nawiązać porozumienie pomiędzy partnerami procesu rewitalizacji a zespołem zadaniowym.

W związku z powyższym Urząd Miasta i Gminy w Małogoszczu, ma obowiązek zapewnić:

- powszechny dostęp do informacji o możliwościach uzyskania wsparcia w ramach funduszy strukturalnych dla wszystkich zainteresowanych na terenie gminy,
- czytelną informację o kryteriach oceny i wyboru projektów oraz obowiązujących w tym zakresie procedurach,
- bieżące informowanie opinii publicznej o zakresie i wymiarze pomocy wspólnotowej dla poszczególnych projektów i rezultatach działań na poziomie gminy,
- współpracę z instytucjami zaangażowanymi w monitorowanie i realizowanie „Gminnego Programu Rewitalizacji..." w zakresie działań informacyjnych i promocyjnych, poprzez wymianę informacji i wspólne przedsięwzięcia,
- inicjowanie dodatkowych działań promocyjnych o zasięgu lokalnym,
- wykorzystanie nowoczesnych technologii (Internet, poczta elektroniczna, elektroniczna archiwizacja dokumentów), w celu usprawnienia komunikacji pomiędzy podmiotami uczestniczącymi w realizacji „GPR".

Rysunek 18. Public - relation „Gminnego Programu Rewitalizacji Miasta i Gminy Małogoszcz na lata 2016-2024" (opracowanie własne)

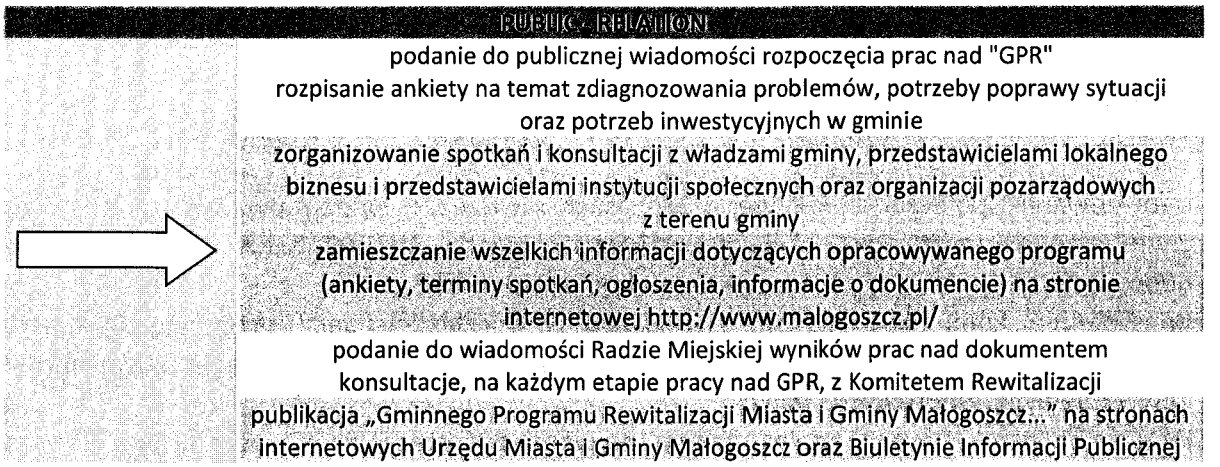

Komunikacja społeczna ma usprawnić komunikację pomiędzy partnerami, zapewnić dostęp i przepływ informacji na temat celów i problemów rewitalizacji, korzyści płynących z realizacji Programu. Ma także pobudzić partnerów do wyrażania własnych opinii na temat konieczności i zasadności podejmowanych przez gminę działań oraz zmotywować do przedstawiania własnych zamierzeń, projektów, inwestycji.

Wszystkie materiały informacyjne i promocyjne będą wskazywały, jakie są główne cele wykorzystania środków pochodzących z Unii Europejskiej.

Promocję działań realizowanych w ramach „Gminnego Programu Rewitalizacji Miasta i Gminy Małogoszcz..." prowadzić będzie Urząd Miasta i Gminy w Małogoszczu. Promocja będzie zgodna z wytycznymi zawartymi w Rozporządzeniu Parlamentu Europejskiego i Rady (UE) Nr 1303/2013 z dnia 17 grudnia 2013 r. ustanawiające wspólne przepisy dotyczące Europejskiego Funduszu Rozwoju Regionalnego, Europejskiego Funduszu Społecznego, Funduszu Spójności, Europejskiego Funduszu Rolnego na rzecz rozwoju obszarów wiejskich oraz Europejskiego Funduszu Morskiego i Rybackiego oraz ustanawiające przepisy ogólne dotyczące Europejskiego Funduszu Rozwoju Regionalnego, Europejskiego Funduszu Społecznego, Funduszu Spójności I Europejskiego Funduszu Morskiego I Rybackiego oraz uchylające Rozporządzenie Rady (UE) nr 1083/2006.

Promocja działań zawartych w "Gminnym Programie Rewitalizacji Miasta i Gminy Małogoszcz na lata 2016 - 2024" będzie prowadzona poprzez:

- umieszczanie tablic informacyjnych o współfinansowaniu projektów ze środków Unii Europejskiej w miejscu prowadzenia inwestycji,
- podanie aktualnych informacji w prasie lokalnej,
- informacje na oficjalnych stronach internetowych Miasta i Gminy Małogoszcz oraz informacje przekazywane na strony internetowe niezależnych portali regionalnych, strony internetowe jednostek organizacyjnych gminy,
- publikacje związane z realizacją "GPR" (ulotki, foldery, itp.).

SPISY

Dokumenty źródłowe

1. Narodowy Plan Rewitalizacji 2022
2. Wytyczne w zakresie rewitalizacji w programach operacyjnych na lata 2014-2020" Ministra Infrastruktury i Rozwoju (2 sierpnia 2016 r.)
3. Strategii Rozwoju Kraju 2020.
4. Strategia Rozwoju Kapitału Ludzkiego 2020
5. Strategia Rozwoju Kapitału Społecznego 2020
6. Koncepcja Przestrzennego Zagospodarowania Kraju 2030
7. Strategia "Bezpieczeństwo Energetyczne i Środowisko- perspektywa do 2020 r."
8. Strategia Rozwój Transportu do roku 2020 (z perspektywą do roku 2030)
9. Strategia Rozwoju Energetyki Odnawialnej
10. Strategia Zrównoważonego Rozwoju Wsi Rolnictwa i Rybactwa na lata 2012-2020
11. Strategia Rozwoju Polski Centralnej do roku 2020 z perspektywa do roku 2030
12. Strategia Rozwoju Województwa Świętokrzyskiego do roku 2020
13. Strategia Polityki Społecznej Województwa Świętokrzyskiego na lata 2012-2020
14. Świętokrzyski Program Pomocy Społecznej na lata 2012-2017
15. Wojewódzki Program Przeciwdziałania Wykluczeniu Społecznemu na lata 2012-2017
16. Strategia Rozwoju Powiatu Jędrzejowskiego
17. Strategia Rozwoju Gminy Małogoszcz
18. Studium uwarunkowań i kierunków zagospodarowania przestrzennego gminy Małogoszcz
19. Strategia Rozwiązywania Problemów Społecznych dla Miasta i Gminy Małogoszcz na lata 2011-2018
20. Założenia do planu zaopatrzenia w ciepło, energię elektryczną i paliwa gazowe dla Miasta i Gminy Małogoszcz na lata 2012 – 2030

Spis tabel

Tabela 1. Liczba ludności gminy Małogoszcz w latach 2010-2015 (GUS, 2010-2015) 11
Tabela 2. Wybrane wskaźniki demograficzne dla gminy Małogoszcz, w porównaniu z powiatem jędrzejowskim oraz województwem świętokrzyskim - stan na dzień 31.12.2015 r. (GUS, 2015) 13
Tabela 3. Źródła utrzymania gospodarstw domowych w gminie Małogoszcz (opracowanie własne na podst. GUS, Bank Danych Lokalnych). 13
Tabela 4. Liczba osób pracujących według innego podziału niż PKD na terenie gminy Małogoszcz (GUS, 2010-2014) 14
Tabela 5. Stopa bezrobocia w gminie Małogoszcz w latach 2010-2015 (GUS, 2010-2015) 14
Tabela 6. Liczba rodzin korzystających z pomocy M-GOPS w Małogoszczu w latach 2010-2015 (M-GOPS Małogoszcz) 15
Tabela 7. Dane dotyczące mieszkalnictwa na terenie gminy Małogoszcz w roku 2014 (GUS, 2014) ... 16
Tabela 8. Wykaz Miejscowych Planów Zagospodarowania Przestrzennego dla gminy Małogoszcz (Urząd Miasta i Gminy w Małogoszczu) 18
Tabela 9. Struktura zagospodarowania przestrzennego gminy Małogoszcz w ha w roku 2014 (GUS, 2014) 20
Tabela 11. Udokumentowane zasoby złóż surowców naturalnych w gminie Małogoszcz (źródło: Bilans zasobów kopalin w Polsce stan na 31.12.2016 r.) 28
Tabela 12. Obszary chronione na terenie Miasta i Gminy Małogoszcz (opracowanie własne) 29
Tabela 13. Podmioty gospodarki narodowej wpisane do rejestru Regon w roku 2015 z terenu miasta i gminy Małogoszcz (GUS, 2015) 31

Tabela 14. Zestawienie podmiotów gospodarki narodowej w mieście i gminie Małogoszcz wg sekcji PKD w 2015 roku (GUS, 2015) ... 31
Tabela 15. Liczba podmiotów gospodarczych zarejestrowanych w poszczególnych sołectwach gminy Małogoszcz w roku 2014 (GUS, 2014) ... 32
Tabela 16. Główne podmioty gospodarcze w gminie Małogoszcz - zatrudnienie na 31.05.2014 roku (Urząd Miasta i Gminy w Małogoszczu) ... 34
Tabela 17. Uwarunkowania wewnętrzne dla Miasta i Gminy Małogoszcz - analiza SWOT ... 37
Tabela 18. Uwarunkowania zewnętrzne dla Miasta i Gminy Małogoszcz - analiza SWOT ... 38
Tabela 19. Dostępność infrastruktury społecznej na terenach poszczególnych sołectw gminy Małogoszcz (Urząd Miejski Małogoszcz) ... 46
Tabela 20. Grupy społeczne wymagające wsparcia na terenie gminy Małogoszcz ... 50
Tabela 21. Wyposażenie w infrastrukturę techniczną sołectw gminy Małogoszcz ... 51
Tabela 22. Obszary problemowe w zakresie sfery funkcjonalno-użytkowej ... 52
Tabela 23. Wynikowe klasy strefy świętokrzyskiej dla poszczególnych zanieczyszczeń, uzyskane w ocenie rocznej dokonanej z uwzględnieniem kryteriów ustanowionych w celu ochrony zdrowia (z uwzględnieniem krajowych norm dla uzdrowisk) (WIOŚ, Kielce,2015) ... 53
Tabela 24. Klasyfikacja strefy świętokrzyskiej według parametrów, z uwzględnieniem kryteriów ustanowionych dla ochrony roślin (WIOŚ, Kielce,2015) ... 53
Tabela 25. Wskaźniki dla podmiotów gospodarczych zarejestrowanych w gminie Małogoszcz w roku 2014 (GUS, 2014) ... 56
Tabela 26. Strategie polityki krajowej i nawiązanie do celów i kierunków "GPR..." (opracowanie własne) ... 59
Tabela 27. Strategie polityki wojewódzkiej i nawiązanie do celów i kierunków "GPR..." (opracowanie własne) ... 61
Tabela 28. Strategie polityki powiatowej i gminnej i nawiązanie do celów i kierunków "GPR..." (opracowanie własne) ... 63
Tabela 29. Podsumowanie wskaźników do określenia obszaru kryzysowego - obszaru zdegradowanego - na terenie gminy Małogoszcz ... 66
Tabela 30. Wskaźniki koncentracji obszaru rewitalizacji dla gminy Małogoszcz ... 68
Tabela 31. Projekt 1. Zagospodarowanie terenu osiedla w Małogoszczu ... 74
Tabela 32. Projekt 2. Kompleksowa i wieloaspektowa poprawa dostępu do infrastruktury sportowej i pracowni matematycznych oraz przyrodniczych w placówkach oświatowych na terenie gminy Małogoszcz ... 76
Tabela 33. Projekt 3. Przebudowa i remont Domu Kultury w Małogoszczu ... 78
Tabela 34. Projekt 4. Utworzenie miejsca rekreacji polegające na przebudowie i urządzeniu placu zabaw wraz z zagospodarowaniem terenu poprzez kształtowanie krajobrazu i estetyki przestrzeni w celu stworzenia warunków dla aktywnej integracji mieszkańców ... 80
Tabela 35. Projekt 5. Poprawa bezpieczeństwa dojazdu do infrastruktury turystycznej Hotelu Stara Fabryka poprzez poprawę nawierzchni wraz z przebudową parkingu między ulicą Jędrzejowską a małogoskim Osiedlem ... 81
Tabela 36. Projekt 6. Przebudowa i modernizacja dróg wewnątrzosiedlowych w obszarze rewitalizowanym wraz z przebudową miejsc parkingowych ... 82
Tabela 37. Projekt 7. Kompleksowa modernizacja systemu oświetlenia ulicznego w gminie Małogoszcz ... 83
Tabela 38. Projekt 8. Zajęcia dodatkowe podnoszące szanse absolwenta liceum na rynku pracy dzięki znajomości języka niemieckiego technicznego, arkusza kalkulacyjnego oraz wiedzy o elektryczności ... 84
Tabela 39. Projekt 9. Małogoskie miejsce historii ... 86
Tabela 40. Pozostałe przedsięwzięcia "Gminnego Programu Rewitalizacji Miasta i Gminy Małogoszcz na lata 2016-2024" ... 87
Tabela 41. Harmonogram realizacji zadań inwestycyjnych i organizacyjnych "GPR..." ... 91

Tabela 42. Plan finansowy realizacji "Gminnego Programu Rewitalizacji Miasta i Gminy Małogoszcz..." 93
Tabela 43. Komplementarność pomiędzy projektami priorytetowymi w ramach "Gminnego Programu Rewitalizacji Miasta i Gminy Małogoszcz na lata 2016-2024" 96
Tabela 44. Proponowane środki i zalecenia niwelujące ewentualne niekorzystne oddziaływania na środowisko przyrodnicze (opracowanie własne) 105
Tabela 45. Harmonogram prac nad "GPR..." (opracowanie własne) 108

Spis wykresów

Wykres 1. Dochody i wydatki ogólne budżetu gminy Małogoszcz w latach 2007-2014 (GUS, 2010-2014) 10
Wykres 2. Liczba ludności w gminie Małogoszcz w latach 2007-2015 (GUS, 2007-2015) 12
Wykres 3. Procentowe wskaźniki liczby osób według ekonomicznych grup wiekowych w gminie Małogoszcz w latach 2007-2015 (GUS, 2007-2015) 12
Wykres 4. Przyrost naturalny i saldo migracji w mieście i gminie Małogoszcz w latach 2010-2015 (GUS, 2007-2015) 12
Wykres 5. Liczba osób bezrobotnych w gminie Małogoszcz w latach 2010-2015 ((GUS, 2010-2015).. 14
Wykres 6. Główne powody przyznania świadczeń z pomocy społecznej dla mieszkańców gminy Małogoszcz w roku 2013 (M-GOPS Małogoszcz) 15
Wykres 7. Wskaźniki procentowe wyposażenia mieszkań w gminie Małogoszcz w roku 2014 (GUS, 2014) 16
Wykres 8. Struktura zagospodarowania przestrzeni na terenie miasta i terenach wiejskich Gminy Małogoszcz (GUS, 2014) 21
Wykres 9. Długość sieci i liczba przyłączy do sieci wodociągowej i kanalizacji sanitarnej w mieście i gminie Małogoszcz (GUS, 2014) 24
Wykres 10. Ilość odpadów zebranych na terenie gminy Małogoszcz w Mg (Urząd Miasta i Gminy w Małogoszczu) 30
Wykres 11. Ilość niebezpiecznych odpadów zbieranych - azbestu - na terenie gminy Małogoszcz w latach 2008-2013 w Mg (Urząd Miasta i Gminy w Małogoszczu) 31
Wykres 12. Struktura rodzajów działalności gospodarczej na terenie miasta i gminy Małogoszcz w 2015 roku (GUS, 2015) 32
Wykres 13. Wybrane wskaźniki demograficzne według ekonomicznych grup wieku dla gminy Małogoszcz (GUS, 2015) 40
Wykres 14. Liczba mieszkańców miasta w wieku produkcyjnym na 100 mieszkańców (Urząd Miejski Małogoszcz - na dn. 25.07.2016) 40
Wykres 15. Liczba mieszkańców w wieku produkcyjnym na 100 mieszkańców poszczególnych sołectw (Urząd Miejski Małogoszcz - na dn. 25.07.2016) 41
Wykres 16. Liczba mieszkańców miasta w wieku produkcyjnym na 100 mieszkańców (Urząd Miejski Małogoszcz - na dn. 25.07.2016) 41
Wykres 17. Liczba mieszkańców w wieku poprodukcyjnym na 100 mieszkańców poszczególnych sołectw (Urząd Miejski Małogoszcz - na dn. 25.07.2016) 42
Wykres 18. Wskaźnik liczby osób pracujących na 1000 ludności według innego podziału niż PKD na terenie gminy Małogoszcz (GUS, 2014) 43
Wykres 19. Osoby aktywne zawodowo i bierne zawodowo w liczbie osób w wieku produkcyjnym w sołectwach w gminie Małogoszcz (Narodowy Spis Powszechny, 2002 r.) 43
Wykres 20. Liczba osób korzystających z pomocy M-GOPS w Małogoszczu z poszczególnych sołectw w 2015 roku (MOPS Małogoszcz) 43
Wykres 21. Liczba korzystających z pomocy M-GOPS w Małogoszczu na 100 mieszkańców poszczególnych sołectw (MOPS Małogoszcz) 44

Wykres 22. Liczba korzystających z pomocy M-GOPS w Małogoszczu z powodu ubóstwa na 100 mieszkańców poszczególnych sołectw (MOPS Małogoszcz) 44
Wykres 23. Liczba korzystających z pomocy M-GOPS w Małogoszczu z powodu bezrobocia na 100 mieszkańców poszczególnych sołectw (MOPS Małogoszcz) 45
Wykres 24. Współczynniki skolaryzacji netto (szkolnictwo podstawowe i gimnazjalne) na terenie gminy Małogoszcz (GUS, 2014) 48
Wykres 25. Wskaźnik czytelnicy bibliotek publicznych na 1000 ludności na terenie gminy Małogoszcz (GUS, 2014) 48
Wykres 26. Liczba stowarzyszeń działających w poszczególnych w sołectwach w gminie Małogoszcz (Urząd Miejski Małogoszcz) 49
Wykres 27. Wskaźniki powierzchni mieszkań w gminie Małogoszcz (GUS, 2014) 49
Wykres 28. Liczba gospodarstw z wbudowanymi wyrobami zawierającymi azbest (Program usuwania materiałów zawierających azbest z terenu Miasta i Gminy Małogoszcz) 55
Wykres 29. Liczba podmiotów gospodarczych w sołectwach gminy Małogoszcz w przeliczeniu na 1000 mieszkańców (opracowanie własne) 57
Wykres 30. Podmioty wg klas wielkości na 10 tys. mieszkańców w wieku produkcyjnym w roku 2014 (GUS, 2014) 58

Spis rysunków

Rysunek 1. Położenie Miasta i Gminy Małogoszcz (źródło: wikipedia.org, google.pl/maps/) 9
Rysunek 2. Obszary funkcjonalne na terenie gminy Małogoszcz (źródło: Studium uwarunkowań i kierunków zagospodarowania przestrzennego Miasta i Gminy Małogoszcz) 19
Rysunek 3. Miasto Małogoszcz - rozplanowanie (źródło: www.geoserwis.gdos.gov.pl) 22
Rysunek 4. Teren zdegradowany na terenie gminy Małogoszcz - mapa poglądowa (opracowanie własne) 67
Rysunek 5. Mapa poglądowa lokalizacji obszaru przeznaczonego do rewitalizacji w mieście Małogoszcz (opracowanie własne) 68
Rysunek 6. Ortofotomapa obszaru rewitalizacji na terenie Małogoszcza (źródło: http://geoserwis.gdos.gov.pl/mapy/) 69
Rysunek 7. Dokumentacja fotograficzna obszaru rewitalizacji. Małogoszcz - Osiedle (źródło: https://www.google.pl/maps) 70
Rysunek 8. Cele "Gminnego Programu Rewitalizacji Miasta i Gminy Małogoszcz na lata 2016-2024" 72
Rysunek 9. Kierunki działań prowadzące do osiągnięcia celów rewitalizacji 73
Rysunek 10. Schemat procesu tworzenia i wdrażania "Gminnego Programu Rewitalizacji dla Miasta i Gminy Małogoszcz na lata 2016-2024"(opracowanie własne) 100
Rysunek 11. Schemat opiniowania projektu programu rewitalizacji (opracowanie własne) 102
Rysunek 12. Możliwości dofinansowania zadań zawartych w "GPR..." (opracowanie własne) 103
Rysunek 13. Debata publiczna w Urzędzie Miasta i Gminy w Małogoszczu 12 sierpnia 2016 r.(źródło: Urząd Miasta i Gminy w Małogoszczu) 107
Rysunek 14. Debata publiczna w Domu Kultury w Małogoszczu 21 luty 2017 r. (fotografia własna). 107
Rysunek 15. Harmonogram wdrażania "Gminnego Programu Rewitalizacji dla Miasta i Gminy Małogoszcz na lata 2016-20124"(opracowanie własne) 109
Rysunek 16. Sposoby oceny "Gminnego Programu Rewitalizacji..." (opracowanie własne) 110
Rysunek 17. Schemat zasad partycypacji społecznej w "Gminnym Programie Rewitalizacji Miasta i Gminy Małogoszcz..." (opracowanie własne) 112
Rysunek 18. Public - relation „Gminnego Programu Rewitalizacji Miasta i Gminy Małogoszcz na lata 2016-2024" (opracowanie własne) 114

Załączniki

Wykaz działek objętych obszarem rewitalizacji na terenie Gminy Małogoszcz

l.p.	nr działki	powierzchnia w ha	własność
1.	2559/1	0,1200	prywatna
2.	2559/2	0,0700	prywatna
3.	2560	0,0320	prywatna
4.	2561	0,0094	prywatna
5.	2562	0,0709	prywatna
6.	2588/2	0,0067	Gmina Małogoszcz
7.	2588/5	0,0497	Gmina Małogoszcz
8.	2588/6	0,2543	Gmina Małogoszcz
9.	2588/7	3,0297	Gmina Małogoszcz i Zespół Szkół Ogólnokształcących w Małogoszczu
10.	2591	0,1400	prywatna
11.	2592/2	0,0900	prywatna
12.	2593	0,1400	prywatna
13.	2594	0,0487	prywatna
14.	2595	0,0900	prywatna
15.	2596	0,6707	prywatna
16.	2597/1	0,1865	Gmina Małogoszcz - Spółdzielnia Mieszkaniowa "Przyszłość" w Jędrzejowie
17.	2597/10	0,0534	Gmina Małogoszcz - Spółdzielnia Mieszkaniowa "Przyszłość" w Jędrzejowie
18.	2597/11	0,1890	Gmina Małogoszcz - Spółdzielnia Mieszkaniowa "Przyszłość" w Jędrzejowie
19.	2597/2	0,2091	Gmina Małogoszcz - Spółdzielnia Mieszkaniowa "Przyszłość" w Jędrzejowie
20.	2597/3	0,2379	Gmina Małogoszcz - Spółdzielnia Mieszkaniowa "Przyszłość" w Jędrzejowie
21.	2597/4	0,3126	Gmina Małogoszcz - Spółdzielnia Mieszkaniowa "Przyszłość" w Jędrzejowie
22.	2597/6	0,1073	Gmina Małogoszcz - Spółdzielnia Mieszkaniowa "Przyszłość" w Jędrzejowie
23.	2597/7	0,2123	Gmina Małogoszcz - Spółdzielnia Mieszkaniowa "Przyszłość" w Jędrzejowie
24.	2597/8	0,2341	Gmina Małogoszcz - Spółdzielnia Mieszkaniowa "Przyszłość" w Jędrzejowie
25.	2597/9	0,4216	Gmina Małogoszcz - Spółdzielnia Mieszkaniowa "Przyszłość" w Jędrzejowie
26.	2598/1	0,2348	Gmina Małogoszcz - Spółdzielnia Mieszkaniowa "Przyszłość" w Jędrzejowie
27.	2598/10	0,0018	prywatna
28.	2598/11	0,0018	prywatna
29.	2598/12	0,0018	prywatna
30.	2598/13	0,0018	prywatna
31.	2598/14	0,0018	prywatna
32.	2598/15	0,0018	prywatna
33.	2598/16	0,0018	prywatna
34.	2598/17	0,0018	prywatna
35.	2598/18	0,0018	prywatna
36.	2598/19	0,0019	prywatna
37.	2598/20	0,0018	prywatna

38.	2598/21	0,0018	prywatna
39.	2598/22	0,0018	prywatna
40.	2598/23	0,0018	prywatna
41.	2598/24	0,0018	prywatna
42.	2598/25	0,0018	prywatna
43.	2598/26	0,0019	prywatna
44.	2598/3	0,0769	Skarb Państwa
45.	2598/4	0,0871	prywatna
46.	2598/5	0,0914	prywatna
47.	2598/6	0,0212	Skarb Państwa
48.	2598/7	0,0019	prywatna
49.	2598/8	0,0018	prywatna
50.	2598/9	0,0018	prywatna
51.	2599	0,0244	prywatna
52.	2600	0,2400	prywatna
53.	2622/10	0,0019	prywatna
54.	2622/11	0,0018	prywatna
55.	2622/12	0,0018	prywatna
56.	2622/13	0,0019	prywatna
57.	2622/14	0,0020	prywatna
58.	2622/15	0,0019	prywatna
59.	2622/16	0,0020	prywatna
60.	2622/17	0,0020	prywatna
61.	2622/18	0,0020	prywatna
62.	2622/19	0,0371	Gmina Małogoszcz
63.	2622/2	0,0020	prywatna
64.	2622/3	0,0020	prywatna
65.	2622/4	0,0020	prywatna
66.	2622/5	0,0020	prywatna
67.	2622/6	0,0020	prywatna
68.	2622/7	0,0020	prywatna
69.	2622/8	0,0018	prywatna
70.	2622/9	0,0018	prywatna
71.	2623/10	0,0018	prywatna
72.	2623/11	0,0017	prywatna
73.	2623/12	0,0070	Gmina Małogoszcz
74.	2623/13	0,0019	prywatna
75.	2623/14	0,0018	prywatna
76.	2623/15	0,0016	prywatna
77.	2623/16	0,0019	prywatna
78.	2623/17	0,0018	prywatna
79.	2623/18	0,0016	prywatna
80.	2623/19	0,0069	Gmina Małogoszcz
81.	2623/2	0,0020	prywatna
82.	2623/20	0,0019	prywatna
83.	2623/21	0,0019	prywatna
84.	2623/22	0,0015	prywatna
85.	2623/23	0,0056	Gmina Małogoszcz
86.	2623/24	0,0017	prywatna
87.	2623/25	0,0012	prywatna
88.	2623/26	0,0009	prywatna
89.	2623/3	0,0019	prywatna
90.	2623/4	0,0018	prywatna
91.	2623/5	0,0072	Gmina Małogoszcz
92.	2623/6	0,0019	prywatna

93.	2623/7	0,0018	prywatna
94.	2623/8	0,0017	prywatna
95.	2623/9	0,0019	prywatna
96.	2624/10	0,0012	prywatna
97.	2624/11	0,0002	prywatna
98.	2624/12	0,0018	prywatna
99.	2624/13	0,0018	prywatna
100.	2624/14	0,0013	prywatna
101.	2624/15	0,0069	Gmina Małogoszcz
102.	2624/16	0,0002	prywatna
103.	2624/17	0,0018	prywatna
104.	2624/18	0,0018	prywatna
105.	2624/19	0,0014	prywatna
106.	2624/2	0,0001	prywatna
107.	2624/20	0,0003	prywatna
108.	2624/21	0,0018	prywatna
109.	2624/22	0,0018	prywatna
110.	2624/23	0,0015	prywatna
111.	2624/24	0,0073	Gmina Małogoszcz
112.	2624/25	0,0004	prywatna
113.	2624/26	0,0019	prywatna
114.	2624/27	0,0019	prywatna
115.	2624/28	0,0017	prywatna
116.	2624/29	0,0044	Gmina Małogoszcz
117.	2624/3	0,0019	prywatna
118.	2624/30	0,0005	prywatna
119.	2624/31	0,0003	prywatna
120.	2624/32	0,0001	prywatna
121.	2624/33	0,0001	prywatna
122.	2624/4	0,0019	prywatna
123.	2624/5	0,0010	prywatna
124.	2624/6	0,0064	Gmina Małogoszcz
125.	2624/7	0,0001	prywatna
126.	2624/8	0,0018	prywatna
127.	2624/9	0,0018	prywatna
128.	2625/1	0,0009	prywatna
129.	2625/2	0,0524	Gmina Małogoszcz
130.	2625/3	0,0007	prywatna
131.	2625/4	0,0006	prywatna
132.	2625/5	0,0005	prywatna
133.	2625/6	0,0004	prywatna
134.	2625/7	0,0002	prywatna
135.	2626	0,0500	prywatna
136.	2627	0,0500	prywatna
137.	2628	0,0700	prywatna
138.	2629/1	0,5284	Gmina Małogoszcz - Przedszkole w Małogoszczu
139.	2629/10	0,0020	Gmina Małogoszcz i użytkowanie wieczyste
140.	2629/101	0,0329	Skarb Państwa i użytkowanie wieczyste
141.	2629/102	0,0368	prywatna
142.	2629/103	0,0372	prywatna
143.	2629/104	0,0375	prywatna
144.	2629/105	0,0364	prywatna
145.	2629/106	0,0367	Skarb Państwa i użytkowanie wieczyste
146.	2629/107	0,0369	Skarb Państwa i użytkowanie wieczyste
147.	2629/108	0,0372	Skarb Państwa i użytkowanie wieczyste

148.	2629/109	0,0364	prywatna
149.	2629/11	0,0020	Gmina Małogoszcz
150.	2629/110	0,0366	prywatna
151.	2629/111	0,0369	prywatna
152.	2629/112	0,0372	prywatna
153.	2629/113	0,0355	Gmina Małogoszcz - Zarząd Gminy
154.	2629/115	0,5267	Gmina Małogoszcz - Zarząd Gminy
155.	2629/116	0,0405	prywatna
156.	2629/117	0,2840	Gmina Małogoszcz - Zarząd Gminy
157.	2629/118	0,2160	Gmina Małogoszcz - Zarząd Gminy
158.	2629/12	0,0020	prywatna
159.	2629/120	0,0054	prywatna
160.	2629/121	0,0119	prywatna
161.	2629/122	0,0100	Gmina Małogoszcz i użytkowanie wieczyste
162.	2629/124	0,0020	Skarb Państwa i użytkowanie wieczyste
163.	2629/125	0,0019	prywatna
164.	2629/126	0,0020	Skarb Państwa i użytkowanie wieczyste
165.	2629/127	0,0020	prywatna
166.	2629/128	0,0019	prywatna
167.	2629/129	0,0019	Skarb Państwa i użytkowanie wieczyste
168.	2629/13	0,0018	Gmina Małogoszcz i użytkowanie wieczyste
169.	2629/130	0,0049	prywatna
170.	2629/131	0,0020	prywatna
171.	2629/132	0,0019	prywatna
172.	2629/133	0,0019	prywatna
173.	2629/134	0,0020	Skarb Państwa i użytkowanie wieczyste
174.	2629/135	0,0020	Skarb Państwa i użytkowanie wieczyste
175.	2629/136	0,0019	Skarb Państwa i użytkowanie wieczyste (Lafarge Cement S.A. z siedzibą w Małogoszczu)
176.	2629/137	0,0019	Skarb Państwa i użytkowanie wieczyste
177.	2629/138	0,0019	Skarb Państwa i użytkowanie wieczyste
178.	2629/139	0,0020	Skarb Państwa i użytkowanie wieczyste (Lafarge Cement S.A. z siedzibą w Małogoszczu)
179.	2629/14	0,0017	Gmina Małogoszcz i użytkowanie wieczyste
180.	2629/143	0,0019	prywatna
181.	2629/144	0,0019	prywatna
182.	2629/145	0,0019	prywatna
183.	2629/146	0,0019	prywatna
184.	2629/147	0,0019	prywatna
185.	2629/148	0,0019	prywatna
186.	2629/149	0,0019	prywatna
187.	2629/15	0,0019	Gmina Małogoszcz i użytkowanie wieczyste
188.	2629/150	0,0019	prywatna
189.	2629/151	0,0019	prywatna
190.	2629/152	0,0019	prywatna
191.	2629/153	0,0019	prywatna
192.	2629/154	0,0020	prywatna
193.	2629/155	0,0020	prywatna
194.	2629/158	0,0020	Gmina Małogoszcz - Zarząd Gminy
195.	2629/16	0,0018	Gmina Małogoszcz
196.	2629/160	0,0037	Gmina Małogoszcz - Zarząd Gminy
197.	2629/161	0,0221	prywatna
198.	2629/162	0,6094	Gmina Małogoszcz - Zarząd Gminy
199.	2629/164	0,0405	prywatna
200.	2629/165	0,0419	prywatna

201.	2629/166	0,0179	prywatna
202.	2629/167	0,0530	prywatna
203.	2629/168	0,0343	Gmina Małogoszcz - Zarząd Gminy
204.	2629/17	0,0019	Gmina Małogoszcz i użytkowanie wieczyste
205.	2629/170	0,0060	Gmina Małogoszcz - Zarząd Gminy
206.	2629/172	0,0019	Zarząd Gminy i użytkowanie wieczyste
207.	2629/173	0,0018	prywatna
208.	2629/174	0,0018	prywatna
209.	2629/175	0,0018	prywatna
210.	2629/176	0,0018	prywatna
211.	2629/177	0,0018	prywatna
212.	2629/178	0,0018	prywatna
213.	2629/179	0,0019	prywatna
214.	2629/18	0,0019	Gmina Małogoszcz i użytkowanie wieczyste
215.	2629/186	0,0001	prywatna
216.	2629/187	0,0003	prywatna
217.	2629/188	0,0006	prywatna
218.	2629/189	0,0009	prywatna
219.	2629/19	0,0019	prywatna
220.	2629/190	0,0013	prywatna
221.	2629/191	0,0015	prywatna
222.	2629/192	0,0019	prywatna
223.	2629/194	0,0893	Gmina Małogoszcz
224.	2629/195	0,0071	Gmina Małogoszcz - Zarząd Gminy
225.	2629/196	0,0066	Gmina Małogoszcz - Zarząd Gminy
226.	2629/197	0,0061	Gmina Małogoszcz - Zarząd Gminy
227.	2629/198	5,8883	Gmina Małogoszcz - Zarząd Gminy
228.	2629/2	0,4136	prywatna
229.	2629/20	0,0019	Gmina Małogoszcz i użytkowanie wieczyste
230.	2629/21	0,0018	Gmina Małogoszcz i użytkowanie wieczyste
231.	2629/22	0,0019	Gmina Małogoszcz i użytkowanie wieczyste
232.	2629/23	0,0019	Gmina Małogoszcz i użytkowanie wieczyste
233.	2629/24	0,0019	Gmina Małogoszcz i użytkowanie wieczyste
234.	2629/25	0,0019	prywatna
235.	2629/26	0,0019	prywatna
236.	2629/27	0,0017	prywatna
237.	2629/28	0,0018	prywatna
238.	2629/29	0,0019	prywatna
239.	2629/30	0,0020	Gmina Małogoszcz i użytkowanie wieczyste
240.	2629/31	0,0019	prywatna
241.	2629/32	0,0019	Gmina Małogoszcz i użytkowanie wieczyste
242.	2629/33	0,0019	prywatna
243.	2629/34	0,0018	prywatna
244.	2629/35	0,0019	prywatna
245.	2629/36	0,0020	Gmina Małogoszcz
246.	2629/37	0,0020	Gmina Małogoszcz i użytkowanie wieczyste
247.	2629/38	0,0018	Gmina Małogoszcz i użytkowanie wieczyste
248.	2629/39	0,0018	Gmina Małogoszcz i użytkowanie wieczyste
249.	2629/4	0,3960	Gmina Małogoszcz i użytkowanie wieczyste (SPW Alma Sp. Jaw. w Kielcach)
250.	2629/40	0,0019	Gmina Małogoszcz
251.	2629/41	0,0018	Gmina Małogoszcz i użytkowanie wieczyste
252.	2629/42	0,0019	Gmina Małogoszcz
253.	2629/43	0,0019	Gmina Małogoszcz i użytkowanie wieczyste
254.	2629/44	0,0019	Gmina Małogoszcz i użytkowanie wieczyste

255.	2629/45	0,0018	Gmina Małogoszcz
256.	2629/46	0,0019	Gmina Małogoszcz i użytkowanie wieczyste
257.	2629/47	0,0018	Gmina Małogoszcz i użytkowanie wieczyste
258.	2629/48	0,0019	Gmina Małogoszcz i użytkowanie wieczyste
259.	2629/49	0,0019	Gmina Małogoszcz i użytkowanie wieczyste
260.	2629/50	0,0018	Gmina Małogoszcz i użytkowanie wieczyste
261.	2629/51	0,0018	Gmina Małogoszcz i użytkowanie wieczyste
262.	2629/52	0,0018	Gmina Małogoszcz i użytkowanie wieczyste
263.	2629/53	0,0018	Gmina Małogoszcz i użytkowanie wieczyste
264.	2629/54	0,0018	Gmina Małogoszcz i użytkowanie wieczyste
265.	2629/55	0,0020	Gmina Małogoszcz i użytkowanie wieczyste
266.	2629/56	0,0019	Gmina Małogoszcz i użytkowanie wieczyste
267.	2629/57	0,0019	prywatna
268.	2629/58	0,0019	Gmina Małogoszcz i użytkowanie wieczyste
269.	2629/59	0,0019	Gmina Małogoszcz
270.	2629/6	0,0019	Gmina Małogoszcz i użytkowanie wieczyste
271.	2629/60	0,0019	Gmina Małogoszcz i użytkowanie wieczyste
272.	2629/61	0,0019	Gmina Małogoszcz i użytkowanie wieczyste
273.	2629/62	0,0019	Gmina Małogoszcz i użytkowanie wieczyste
274.	2629/63	0,0019	Gmina Małogoszcz i użytkowanie wieczyste
275.	2629/64	0,0019	Gmina Małogoszcz i użytkowanie wieczyste
276.	2629/65	0,0019	Gmina Małogoszcz i użytkowanie wieczyste
277.	2629/66	0,0019	Gmina Małogoszcz i użytkowanie wieczyste
278.	2629/67	0,0018	Gmina Małogoszcz i użytkowanie wieczyste
279.	2629/68	0,0017	Gmina Małogoszcz i użytkowanie wieczyste
280.	2629/69	0,0017	Gmina Małogoszcz i użytkowanie wieczyste
281.	2629/7	0,0019	Gmina Małogoszcz i użytkowanie wieczyste
282.	2629/70	0,0018	prywatna
283.	2629/71	0,0018	Gmina Małogoszcz
284.	2629/72	0,0017	Gmina Małogoszcz i użytkowanie wieczyste
285.	2629/73	0,0017	prywatna
286.	2629/74	0,0017	prywatna
287.	2629/75	0,0017	Gmina Małogoszcz i użytkowanie wieczyste
288.	2629/76	0,0018	Gmina Małogoszcz
289.	2629/77	0,0017	prywatna
290.	2629/78	0,0017	Gmina Małogoszcz i użytkowanie wieczyste
291.	2629/79	0,0018	prywatna
292.	2629/8	0,0018	Gmina Małogoszcz i użytkowanie wieczyste
293.	2629/80	0,5993	Gmina Małogoszcz
294.	2629/82	0,0638	Gmina Małogoszcz i użytkowanie wieczyste
295.	2629/83	0,1066	Gmina Małogoszcz i użytkowanie wieczyste
296.	2629/84	0,0646	Gmina Małogoszcz i użytkowanie wieczyste
297.	2629/85	0,0655	Gmina Małogoszcz i użytkowanie wieczyste
298.	2629/86	0,1462	Gmina Małogoszcz i użytkowanie wieczyste
299.	2629/87	0,1214	Gmina Małogoszcz i użytkowanie wieczyste
300.	2629/88	0,0392	Gmina Małogoszcz i użytkowanie wieczyste
301.	2629/89	0,0400	Gmina Małogoszcz i użytkowanie wieczyste
302.	2629/9	0,0017	Gmina Małogoszcz
303.	2629/90	0,0389	Gmina Małogoszcz i użytkowanie wieczyste
304.	2629/91	0,0420	Gmina Małogoszcz i użytkowanie wieczyste
305.	2629/92	0,0437	Gmina Małogoszcz i użytkowanie wieczyste
306.	2629/93	0,0439	Gmina Małogoszcz i użytkowanie wieczyste
307.	2629/94	0,0434	Gmina Małogoszcz i użytkowanie wieczyste
308.	2629/95	0,0441	Gmina Małogoszcz i użytkowanie wieczyste
309.	2630	0,2200	Skarb Państwa - Urząd Gminy Drogi Gospodarcze

310.	2935/1	0,0022	prywatna
311.	2935/10	0,0004	prywatna
312.	2935/12	0,0022	prywatna
313.	2935/13	0,0022	prywatna
314.	2935/2	0,0024	prywatna
315.	2935/3	0,0023	prywatna
316.	2935/4	0,0025	prywatna
317.	2935/5	0,0022	prywatna
318.	2935/6	0,0021	prywatna
319.	2935/7	0,0021	prywatna
320.	2935/8	0,0021	prywatna
321.	2935/9	0,0022	prywatna
322.	3348/1	0,0092	prywatna
323.	3348/2	0,0617	Gmina Małogoszcz
324.	3567	0,1083	prywatna