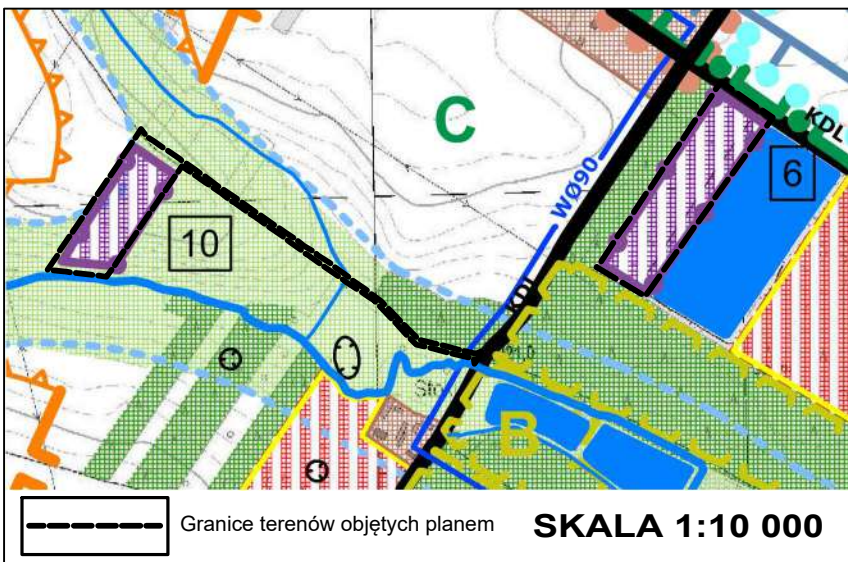


WYRYS ZE STUDIUM UWARUNKOWAŃ I KIERUNKÓW ZAGOSPODAROWANIA PRZESTRZENNEGO GMINY MAŁOGOSZCZ
przyjętego uchwałą Nr LII/481/24 Rady Miejskiej w Małogoszczu z dnia 23 lutego 2024 r.



LEGENDA:

- STREFA POLITYKI PRZESTRZENNEJ**
STREFA ZAINWESTOWANIA OSADNICZEGO NA OBSZARZE SOŁECTW:
- TERENY ZABUDOWY WIELOFUNKCYJNEJ (ZAGRODOWEJ) lub/i MIESZKANIOWEJ JEDNORODZINNEJ Z USŁUGAMI PODSTAWOWYMI
 - TERENY POTENCJALNYCH USŁUG Z ZAKRESU REKREACJI, WYPOCZYNKU ORAZ AGROTURYSTYKI
 - TERENY POTENCJALNEJ DZIAŁALNOŚCI PRZEMYSŁU WYDOBYWCZEGO

STREFA UŻYTKOWANIA TERENU ROLNICZEGO I LEŚNEGO:

- TERENY GRUNTÓW ROLNYCH NIECHRONIONYCH
- TERENY LASÓW I GRUNTÓW LEŚNYCH

KIERUNKI OCHRONY I KSZTAŁTOWANIA ŚRODOWISKA NATURALNEGO:

- GRANICA GŁÓWNEGO ZBIORNIKA WÓD PODZIEMNYCH NR 409 "NIECKA MIECHOWSKA (CZĘŚĆ SE)"
- HYDROIZOBATY ZWIERCIADŁA WÓD PODZIEMNYCH NA GŁĘBOKOŚCI 2,0 m p.p.t.
- ISTNIEJĄCE ZBIORNIKI WODNE
- MNIEJSZE CIEKI WODNE I KANAŁY
- TERENY DOLIN RZECZNYCH
- GRANICA CHĘCIŃSKO-KIELECKIEGO PARKU KRAJOBRAZOWEGO
- CAŁY OBSZAR W GRANICY CHĘCIŃSKO-KIELECKIEGO OBSZARU CHRONIONEGO KRAJOBRAZU POŁOŻONEGO NATERENIE OTULINY CHĘCIŃSKO-KIELECKIEGO PARKU KRAJOBRAZOWEGO
- STREFY KRAJOBRAZOWE "B" I "C" WYDZIELONE W GRANICACH CHĘCIŃSKO-KIELECKIEGO OBSZARU CHRONIONEGO KRAJOBRAZU

GRANICA I OBSZAR GŁÓWNEGO KORYTARZA EKOLOGICZNEGO POŁUDNIOWO-CENTRALNEGO (KPdC) O RANDZE KRAJOWEJ "CZĘSTOCHOWA WSCHÓD" I "DOLINA NIDY"

GRANICA CIĄGU EKOLOGICZNEGO O RANDZE LOKALNEJ

KIERUNKI OCHRONY I KSZTAŁTOWANIA ŚRODOWISKA KULTUROWEGO:

- STANOWISKA/STREFY ARCHEOLOGICZNE WPISANE DO EWIDENCJI ZABYTKÓW

STREFA EKSPLOATACJI SUROWCÓW MINERALNYCH:

- GRANICE ZŁOŻ UDOKUMENTOWANYCH 6 - KARSZNICE-LUNY ID:11420 (PIASKI) 10 - KARSZNICE I ID:20948 (PIASKI)

KIERUNKI ROZWOJU KOMUNIKACJI:

- ISTNIEJĄCE DROGI KATEGORII KDL
- SZLAK TURYSTYCZNY ROWEROWY "SZLAK ARCHITEKTURY OBRONNEJ"
- "KONCEPCJA PRZEBIEGU TRAS ROWEROWYCH NATERENIE WOJ. ŚWIĘTOKRZYSKIEGO" - PROJEKTOWANA TRASA NR 153

KIERUNKI ROZWOJU INFRASTRUKTURY TECHNICZNEJ:

- SIĘĆ WODOCIĄGOWA

OZNACZENIA INFORMACYJNE:

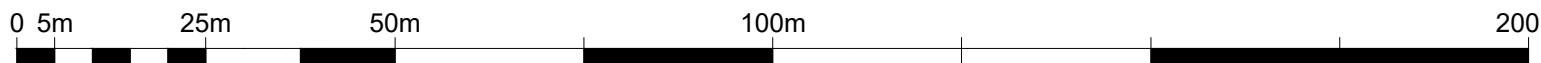
- CAŁY OBSZAR W GRANICACH ADMINISTRACYJNYCH SOŁECTWA KARSZNICE

Załącznik Nr 1
do Uchwały Nr XII/111/25
Rady Miejskiej w Małogoszczu
z dnia 16 czerwca 2025 r.




**Zmiana Nr 3A części
Miejscowego planu zagospodarowania przestrzennego
gminy Małogoszcz
obejmującego północno-wschodnią część gminy Małogoszcz
w granicach części sołectwa Karsznice**

SKALA 1 : 2 000



Rysunek planu sporządzony na kopii mapy zasadniczej
Licencja nr GKK.6642.378.2024_2602_P wystawiona przez Starostę Jędrzejowskiego 09.02.2024 r.
Układ współrzędnych geodezyjnych PL-2000 (strefa VII)



LEGENDA

OBYWIAZUJĄCE OZNACZENIA USTALEŃ PLANU:

- Granica obszaru objętego planem
- Linia rozgraniczająca tereny o różnym przeznaczeniu lub różnych zasadach zagospodarowania
- 1G Numer i symbol literowy przeznaczenia terenu
- Wymiarowanie (m)
- G Teren górnictwa i wydobywania
- KDL Teren drogi lokalnej
- KR Teren komunikacji drogowej wewnętrznej
- ZN Teren zieleni naturalnej

OZNACZENIA INFORMACYJNE PLANU I WYNIKAJĄCE Z PRZEPISÓW ODREBNYCH:

W granicach planu:

- Obszary objęte planem znajdują się w granicach administracyjnych sołectwa Karsznice
- Obszary objęte planem znajdują się w granicy Chęcińsko-Kieleckiego Obszaru Chronionego Krajobrazu położonego na terenie otuliny Chęcińsko-Kieleckiego Parku Krajobrazowego, w strefie krajobrazowej "C"
- Obszary objęte zmianą planu znajdują się na terenie GZWP Nr 409 Niecka Miechowska (część SE)
- Granica złoża piasków czwartorzędowych "Karsznice-Luny" nr MIDAS: 11420
- Granica złoża piasków czwartorzędowych "Karsznice I" nr MIDAS: 20948

Poza granicami planu:

- Granica Chęcińsko-Kieleckiego Obszaru Chronionego Krajobrazu położonego na terenie otuliny Chęcińsko-Kieleckiego Parku Krajobrazowego, strefa krajobrazowa "B"
- Granica Chęcińsko-Kieleckiego Parku Krajobrazowego
- Ciek od Pustej Woli
- KD-L.2 Odcinek drogi lokalnej gminnej
- KD-L.10 Odcinek drogi lokalnej gminnej
- Wymiarowanie poza obszarami objętymi planem (m)

